六安市域大交通规划

01 ｜ 城市区位图

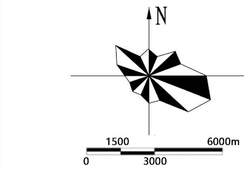

六安在长三角城市群的位置

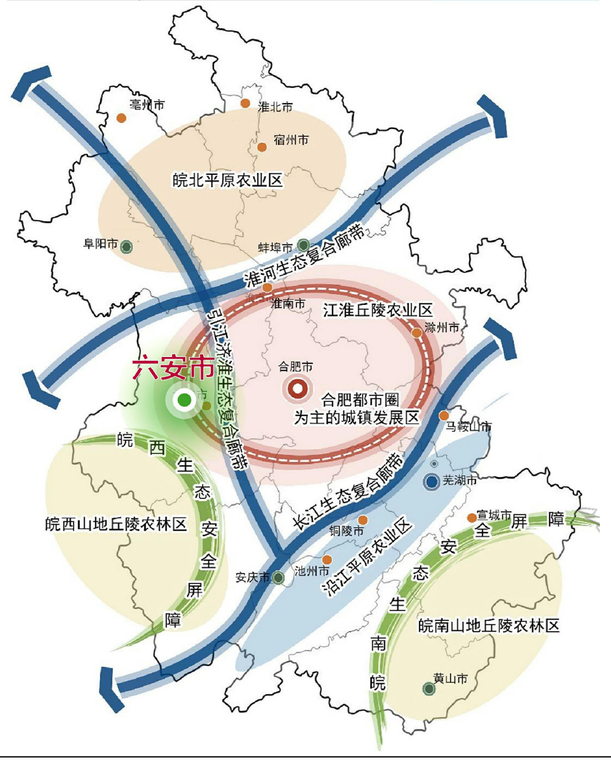

六安在安徽省的位置

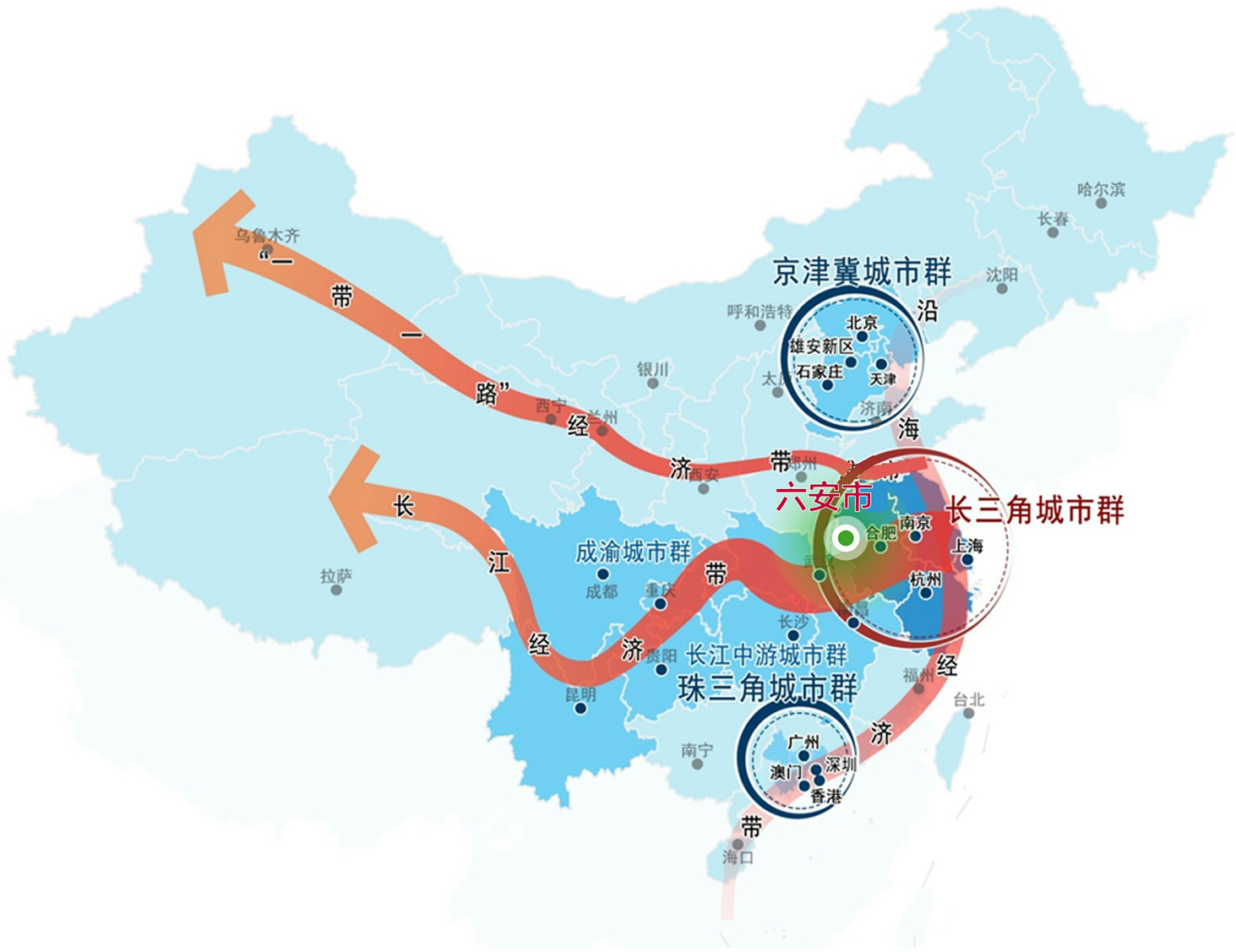

▲ 六安在中国的位置

六安市域大交通规划

02 ｜ 市域城镇体系规划图

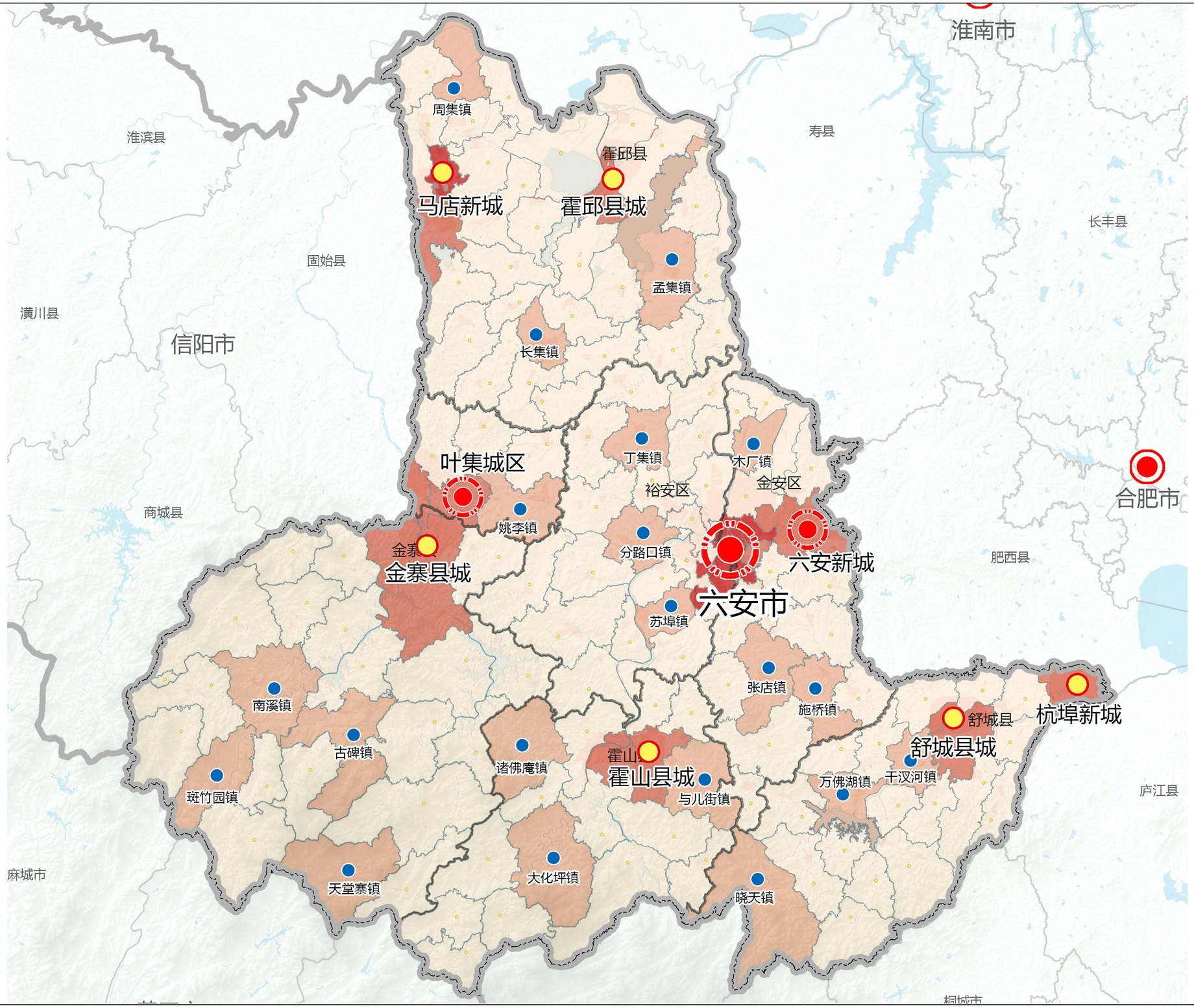

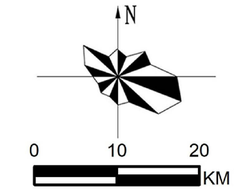

图　例

- 中心城区
- 二级城镇
- 三级城镇
- 四级城镇
- 地级市

六安市域大交通规划

03 ｜ 市域综合交通系统现状图

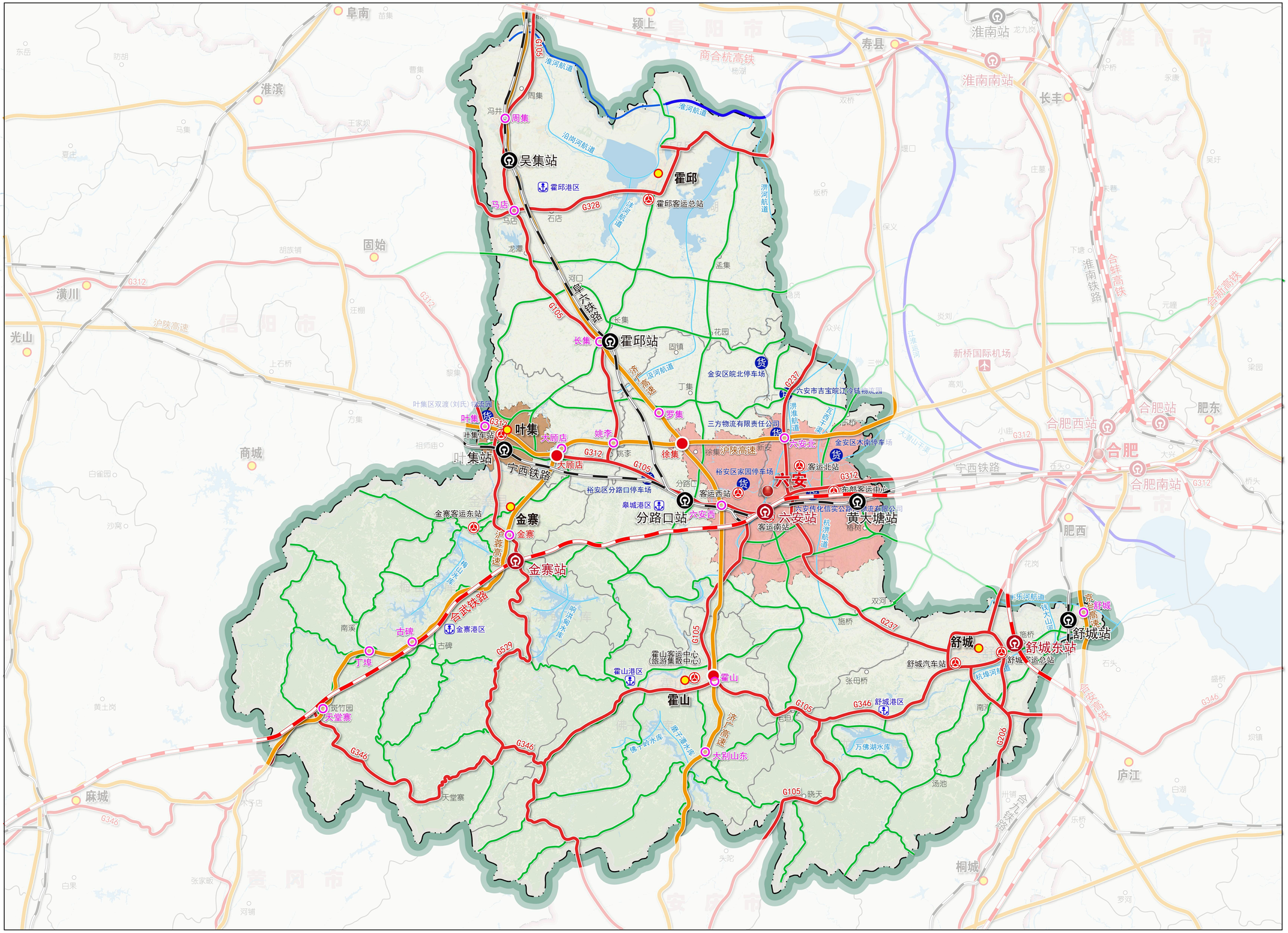

N

0 10 20

KM

图　例

- 高速铁路
- 普通铁路
- 高速公路
- 普通国道
- 普通省道
- 二级航道
- 三级航道
- 四级及以下航道
- 高速枢纽
- 高速互通
- 民航机场
- 高铁站
- 普铁站
- 公路客运站
- 公路货运站
- 港区
- 水域
- 区县界
- 市域界
- 主城区界
- 副城区界

六安市域大交通规划

04 ｜ 市域铁路系统规划图

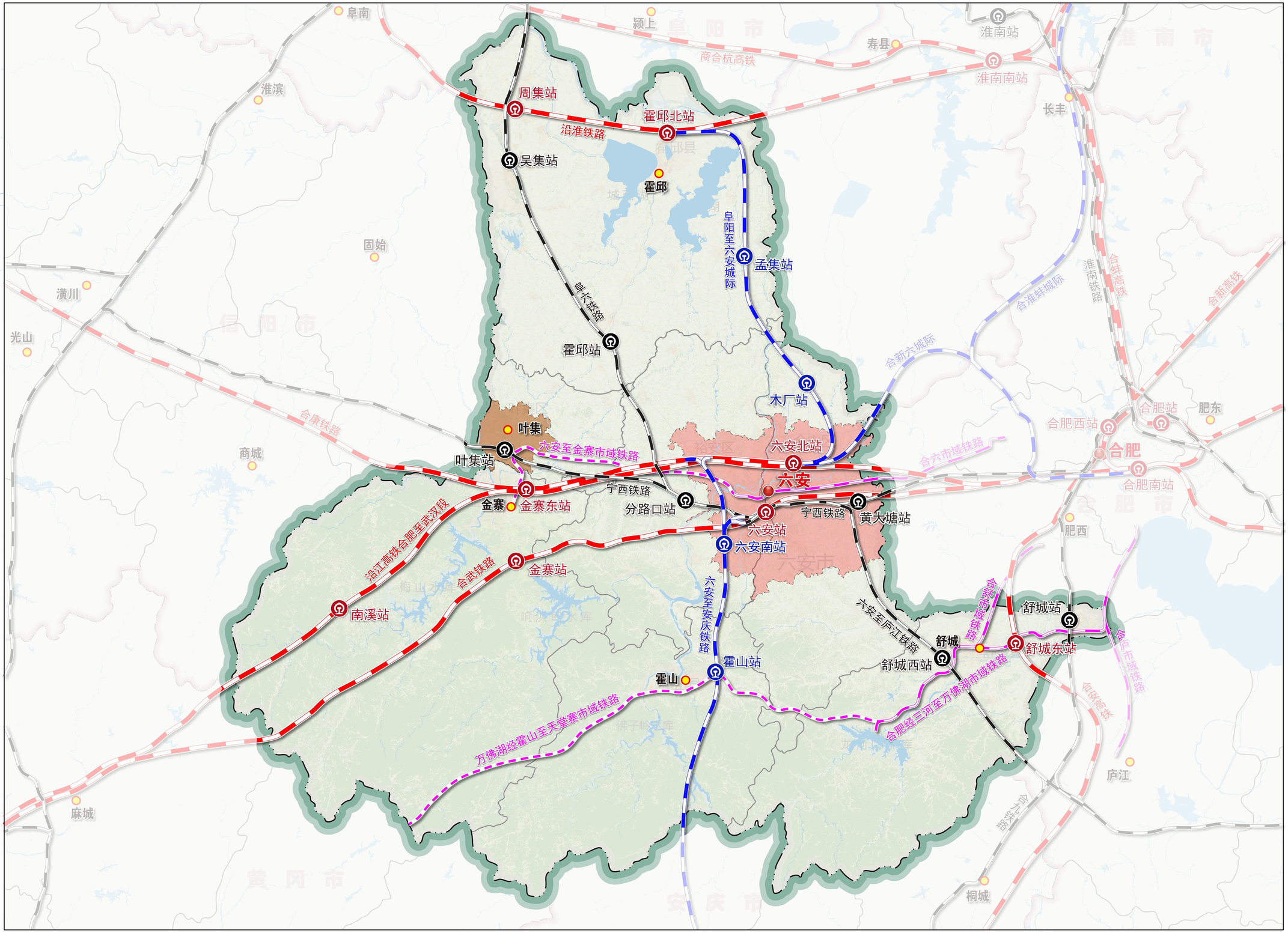

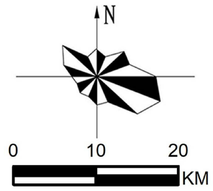

图　例

- 高速铁路
- 城际铁路
- 普通铁路
- 市域（郊）铁路
- 市域（郊）铁路（远景）
- 高铁站
- 城际站
- 普铁站
- 水域
- 区县界
- 市域界
- 主城区界
- 副城区界

六安市域大交通规划

05 ｜ 市域公路系统规划图

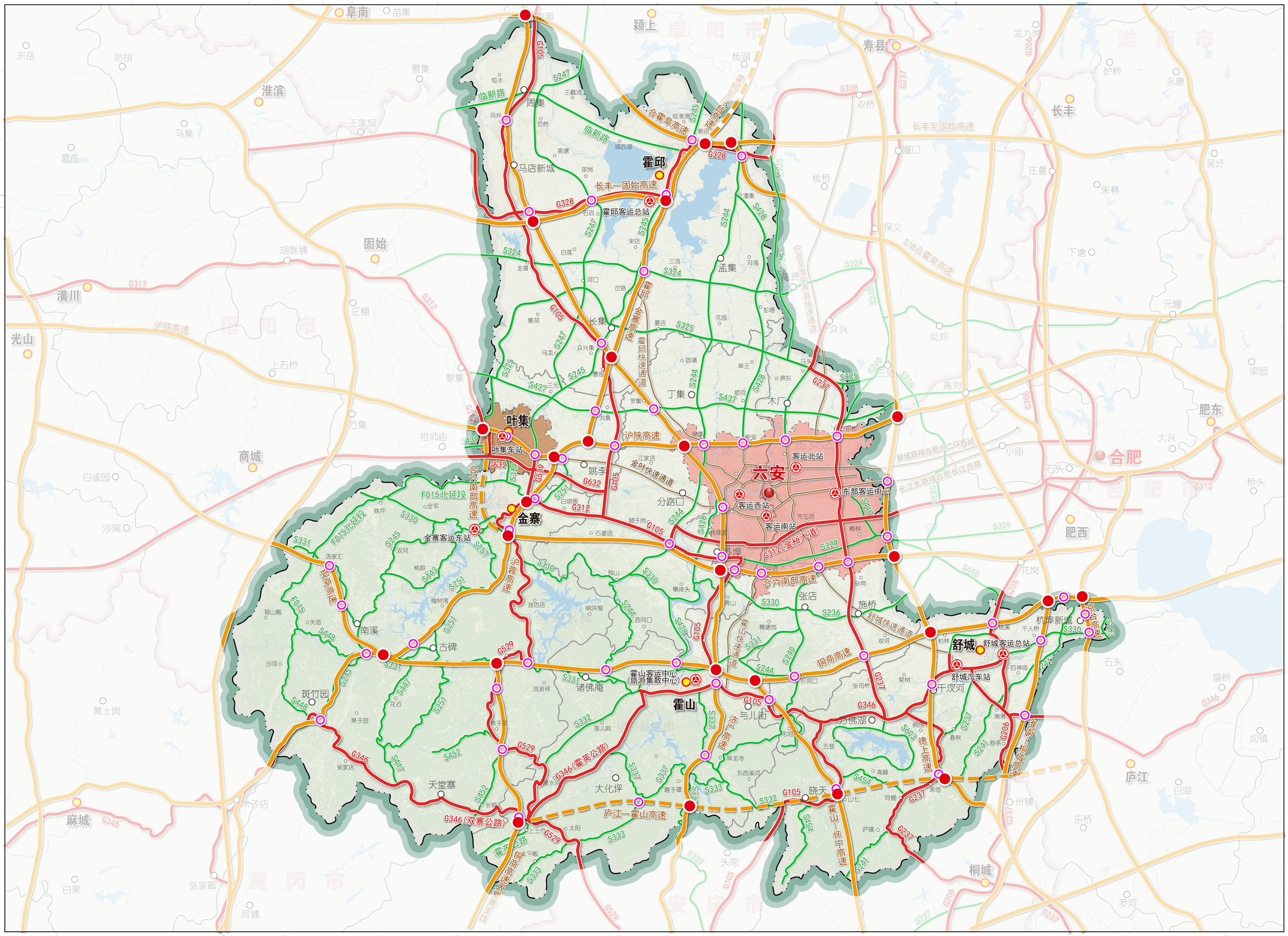

N

0 10 20 KM

图　例

- 高速公路
- 高速公路(远景)
- 普通国道
- 普通省道
- 快速路
- 高速枢纽
- 高速互通
- 公路客运站
- 公路货运站
- 水域
- 区县界
- 市域界
- 主城区界
- 副城区界

六安市域大交通规划

06 ｜ 市域内河水运系统规划图

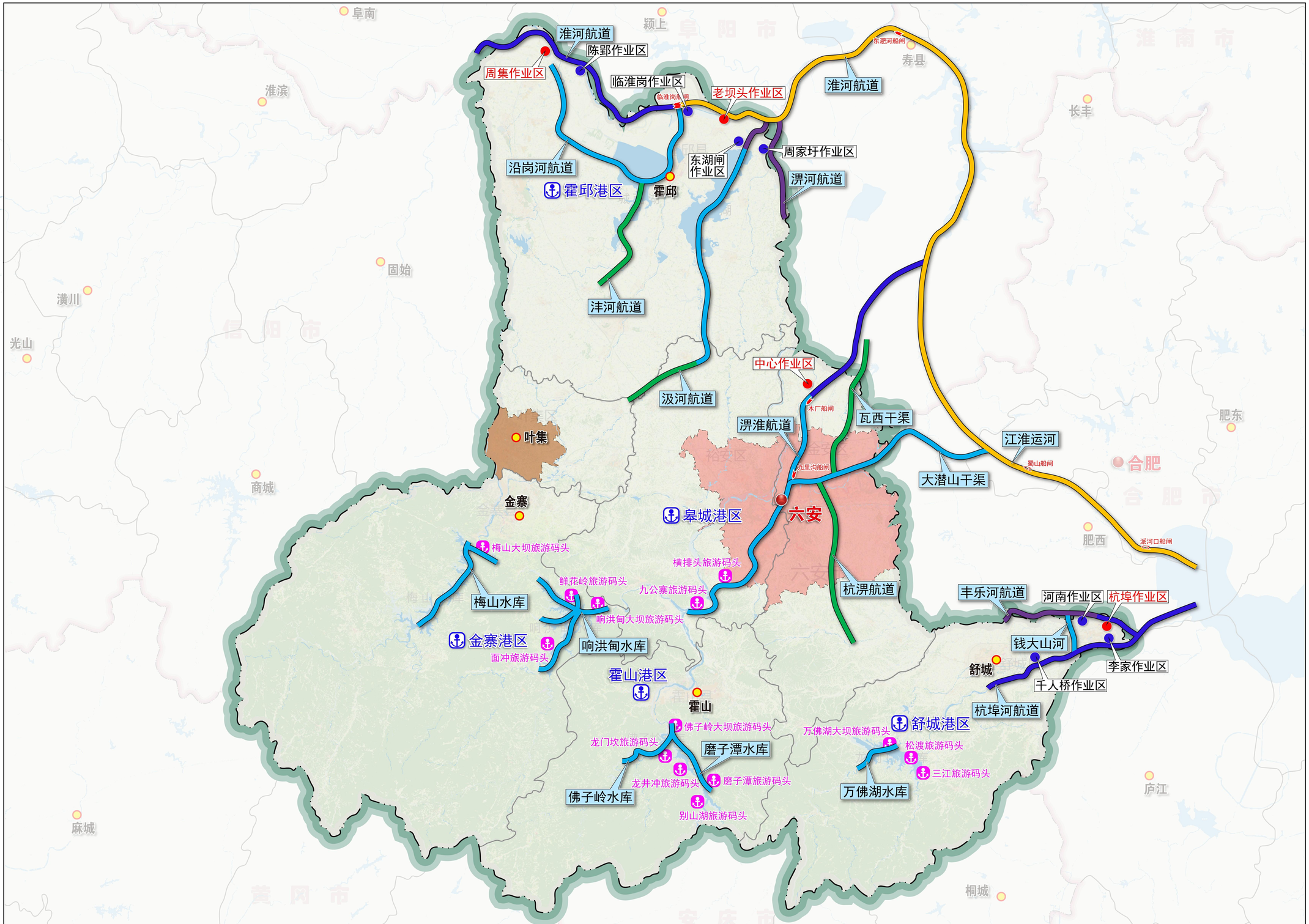

六安市域大交通规划

07 ｜ 市域机场布局规划图

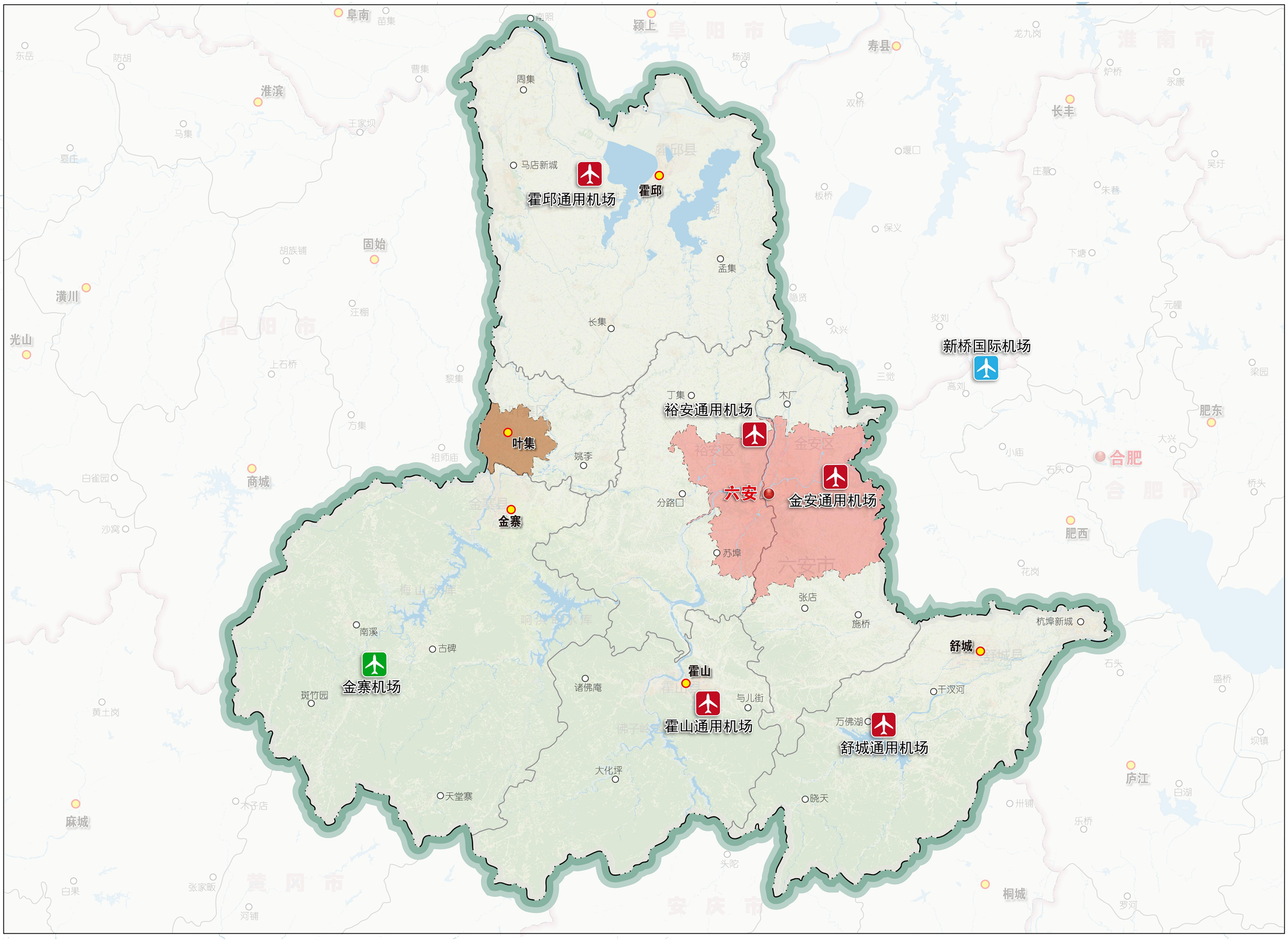

N

0 10 20

KM

图　例

- 民航支线机场
- 通用机场
- 合肥新桥机场

六安市域大交通规划

08 | 市域综合客运枢纽布局规划示意图

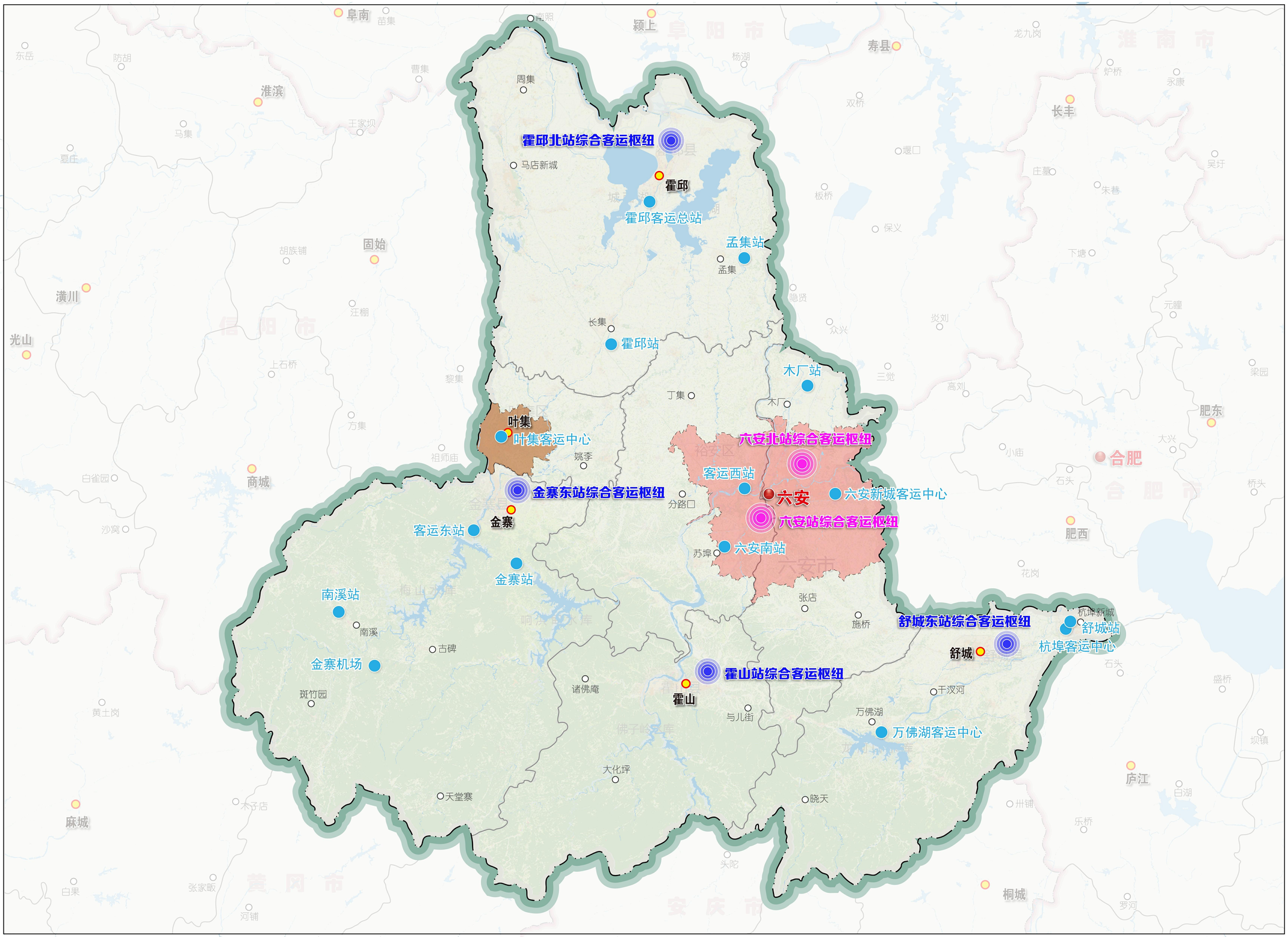

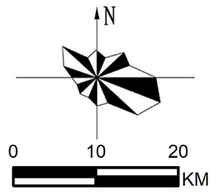

图 例

- 地区性综合客运枢纽
- 县级综合客运枢纽
- 一般客运节点

六安市域大交通规划

09 ｜ 市域货运节点布局规划图

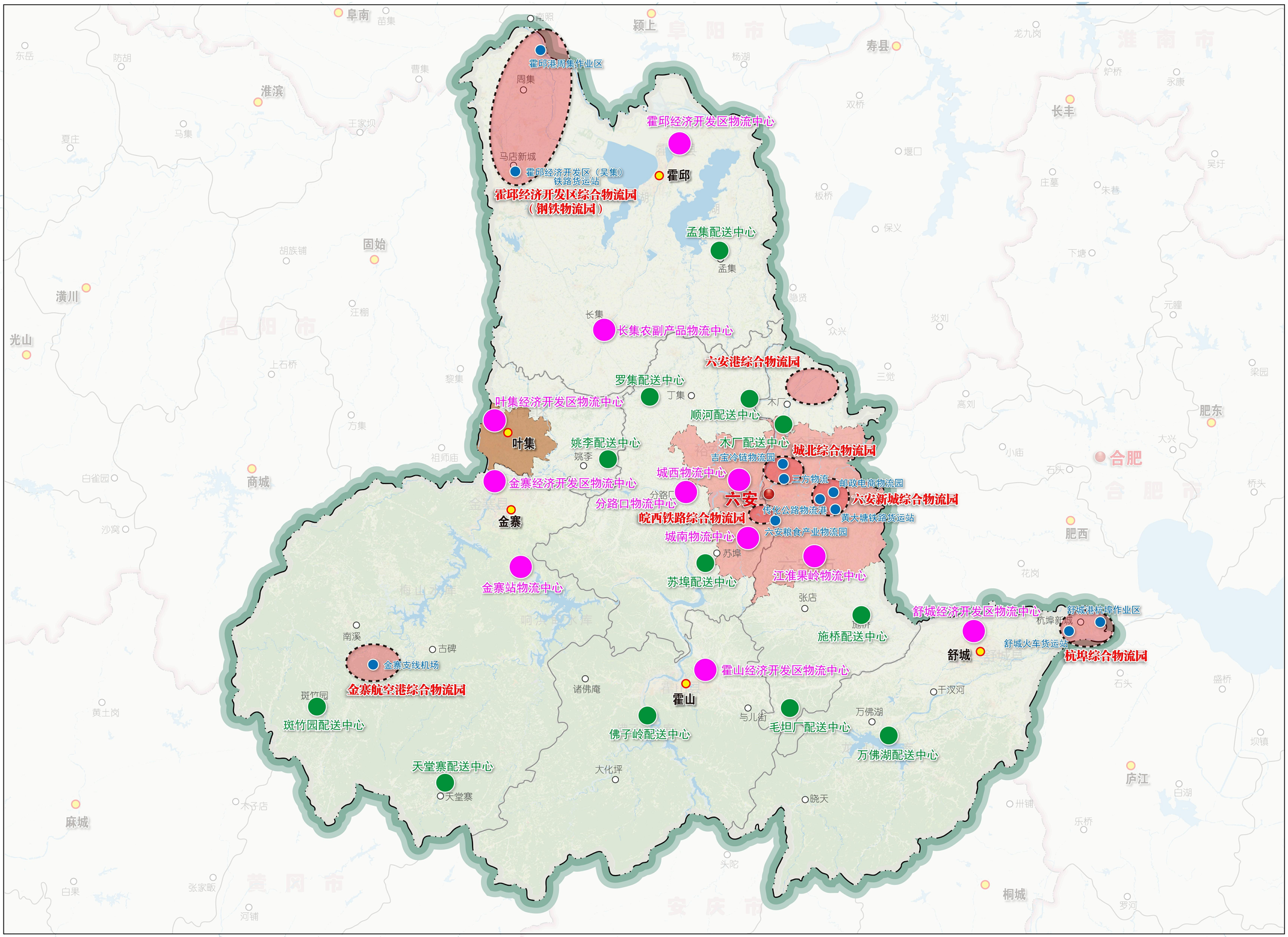

N

0 10 20

KM

图　例

- 综合物流园
- 物流中心
- 配送中心

六安市域大交通规划

10-1 | 中心城区主城区用地现状图

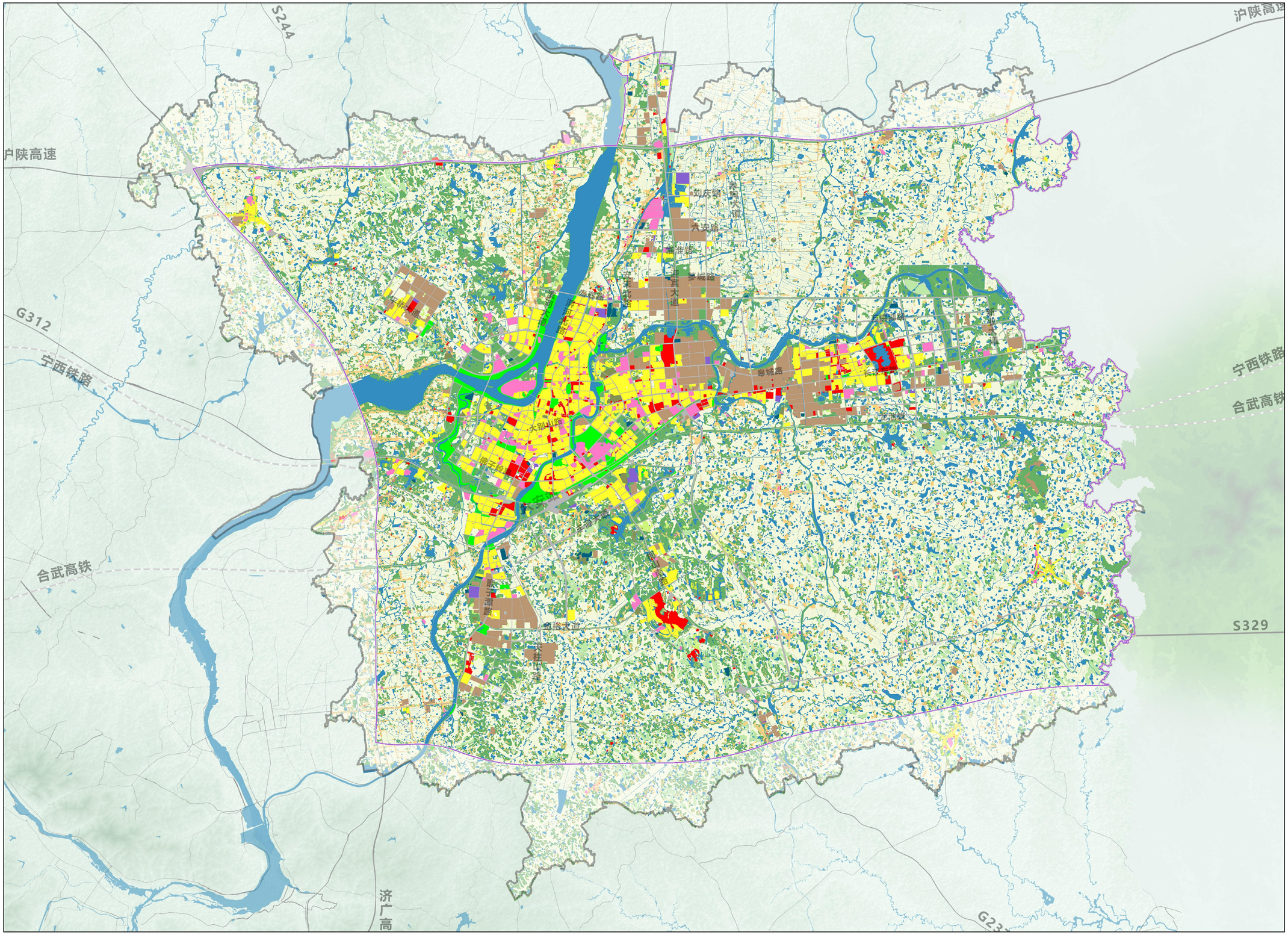

N

0 10 20 KM

图 例

- 01耕地
- 02园地
- 03林地
- 04草地
- 0701城镇住宅用地
- 0702农村宅基地
- 08公共管理与公共服务用地
- 09商业服务业设施用地
- 10工矿用地
- 11仓储用地
- 12交通运输用地
- 13公用设施用地
- 14绿地与开敞空间用地
- 15特殊用地
- 17陆地水域
- 23其他土地
- 开发边界
- 主城区范围线

六安市域大交通规划

10-2 | 中心城区叶集副城用地现状图

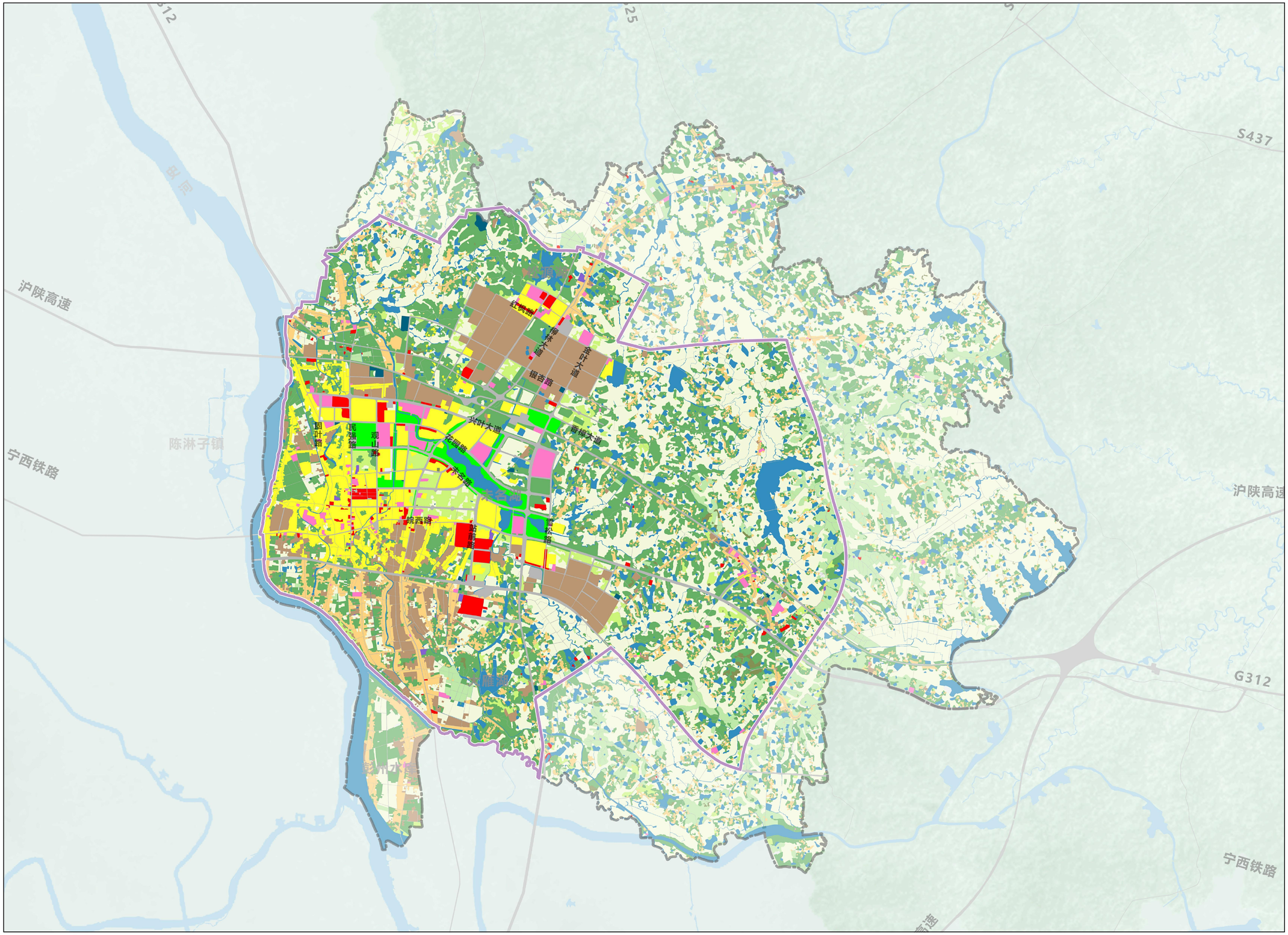

N

0 10 20

KM

图 例

- 01耕地
- 02园地
- 03林地
- 04草地
- 0701城镇住宅用地
- 0702农村宅基地
- 08公共管理与公共服务用地
- 09商业服务业设施用地
- 10工矿用地
- 11仓储用地
- 12交通运输用地
- 13公用设施用地
- 14绿地与开敞空间用地
- 15特殊用地
- 17陆地水域
- 23其他土地
- 开发边界
- 副城区范围线

六安市域大交通规划

11-1 ｜ 中心城区主城区土地使用规划图

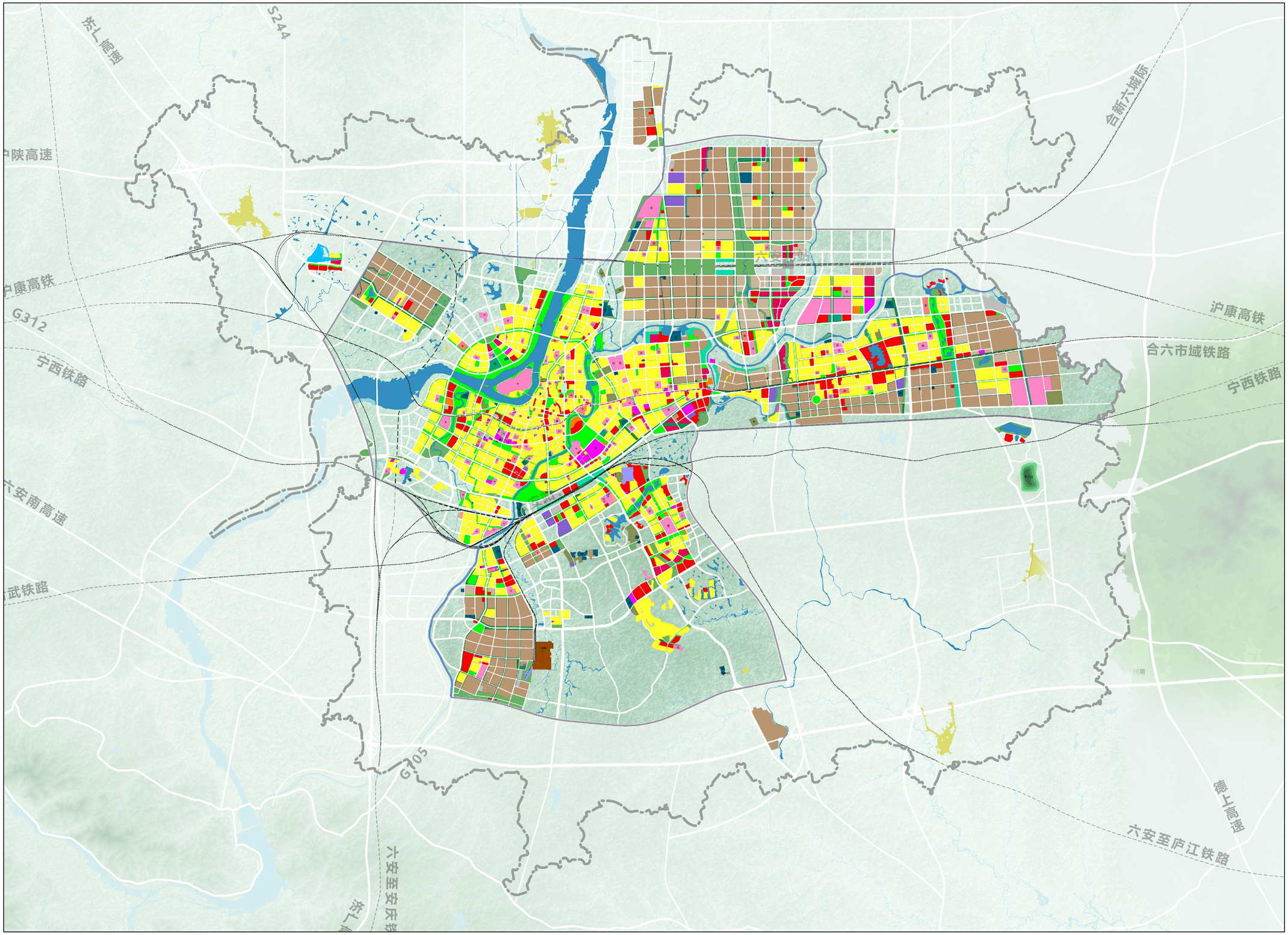

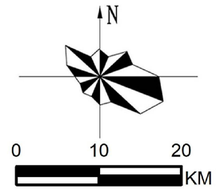

图　例

- 耕地
- 园地
- 林地
- 草地
- 湿地
- 农业设施建设用地
- 居住用地
- 公共管理与公共服务用地
- 商业服务业用地
- 工矿用地
- 仓储用地
- 绿地与开敞空间用地
- 交通运输用地
- 公用设施用地
- 特殊用地
- 留白用地
- 陆地水域
- 其他土地

六安市域大交通规划

11-2 | 中心城区叶集副城土地使用规划图

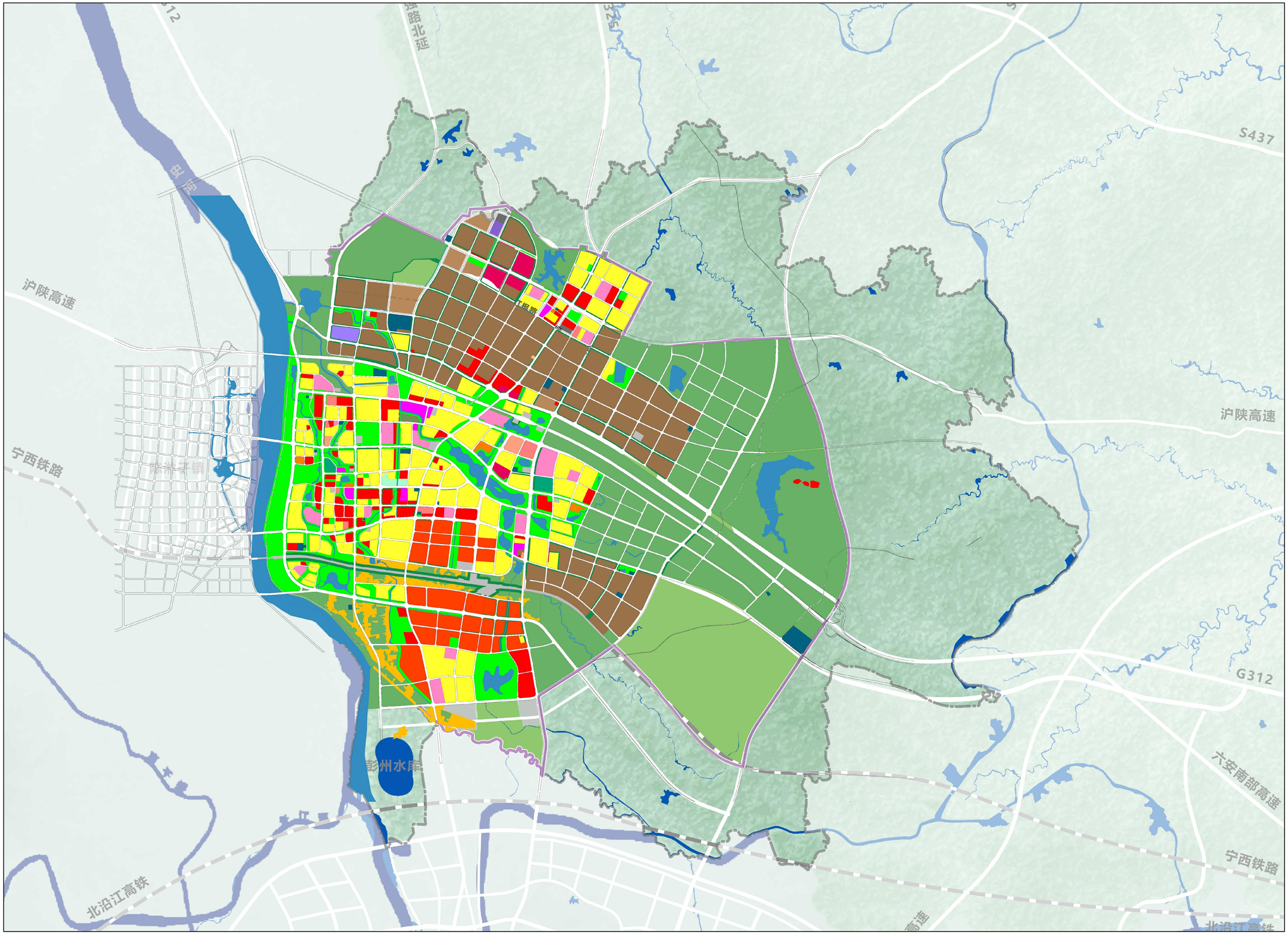

六安市域大交通规划

12-1 ｜ 中心城区主城区综合交通体系现状图

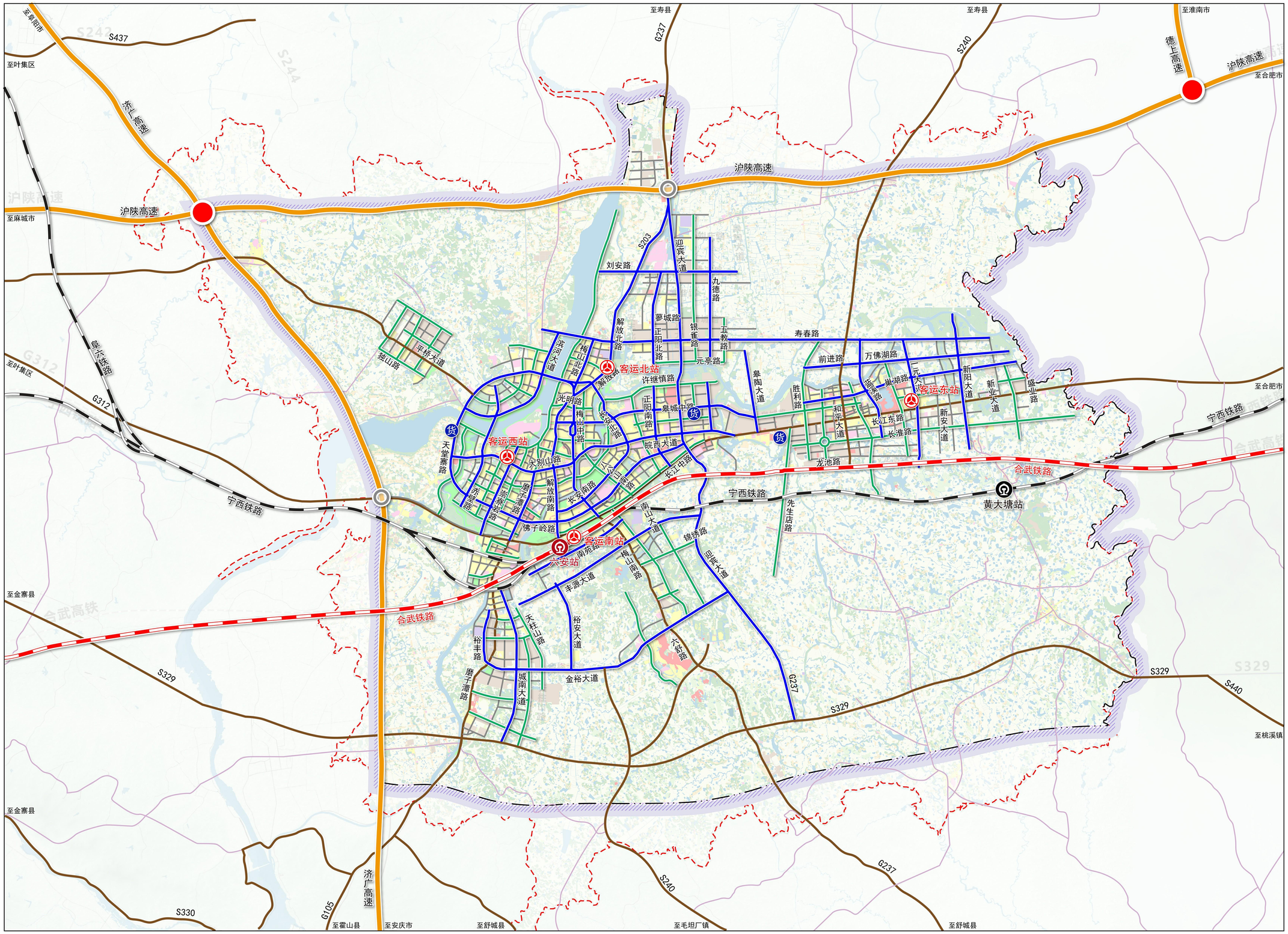

N

1500 6000m

0 3000

图　例

- 高速铁路
- 普通铁路
- 高速公路
- 普通国省干道
- 其他公路
- 主干路
- 次干路
- 支路
- 高铁站
- 普铁站
- 高速枢纽
- 高速互通
- 公路客运站
- 公路货运站
- 水域
- 开发边界
- 主城区范围线

六安市域大交通规划

12-2 | 中心城区叶集副城综合交通体系现状图

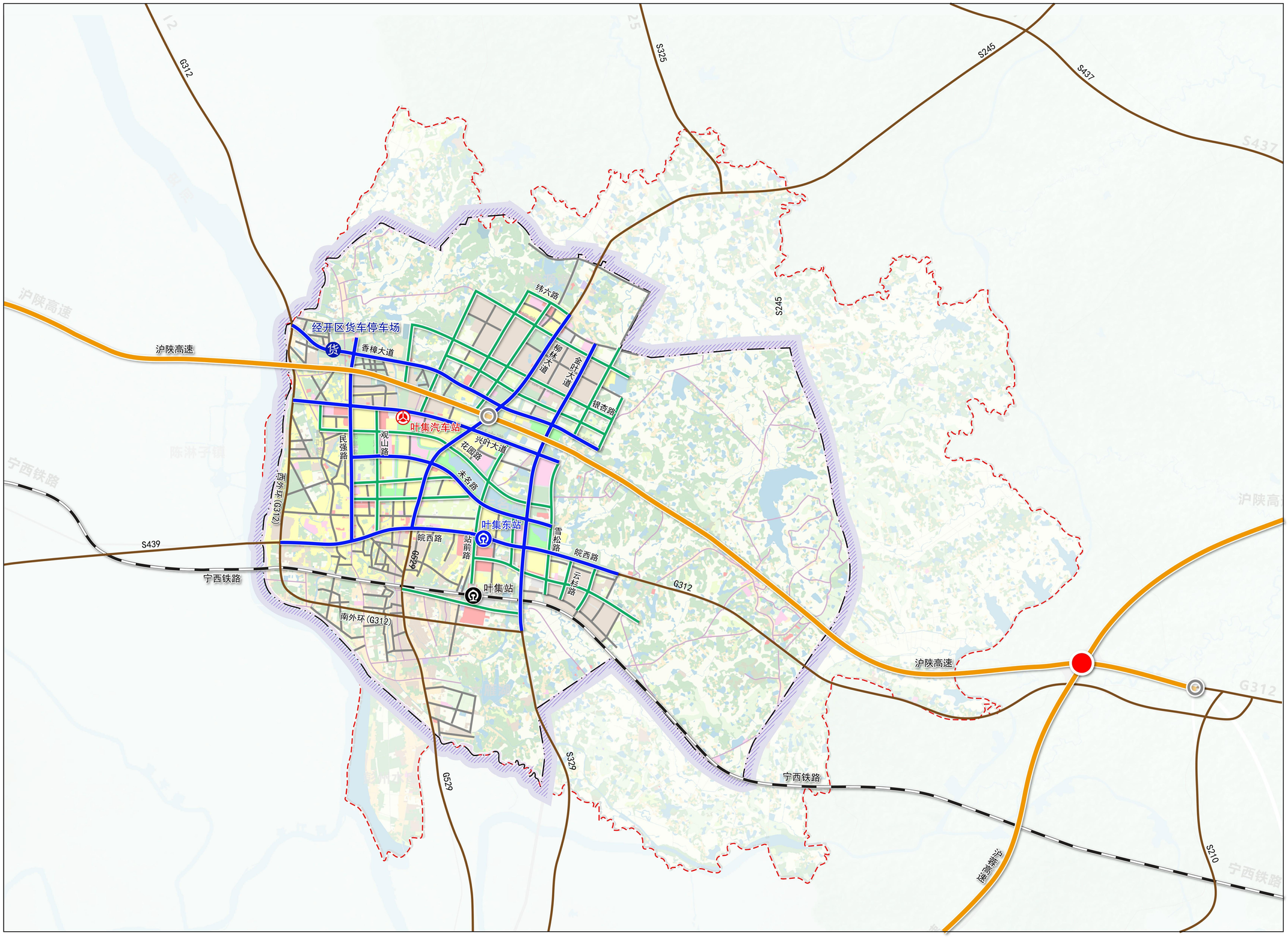

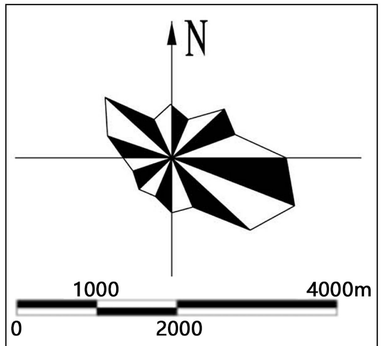

图 例

- 普通铁路
- 高速公路
- 普通国省干道
- 其他公路
- 主干路
- 次干路
- 支路
- 普铁站
- 高速枢纽
- 高速互通
- 公路客运站
- 公路货运站
- 水域
- 开发边界
- 叶集副城范围线

六安市域大交通规划

13-1 ｜ 中心城区主城区交通需求分析图

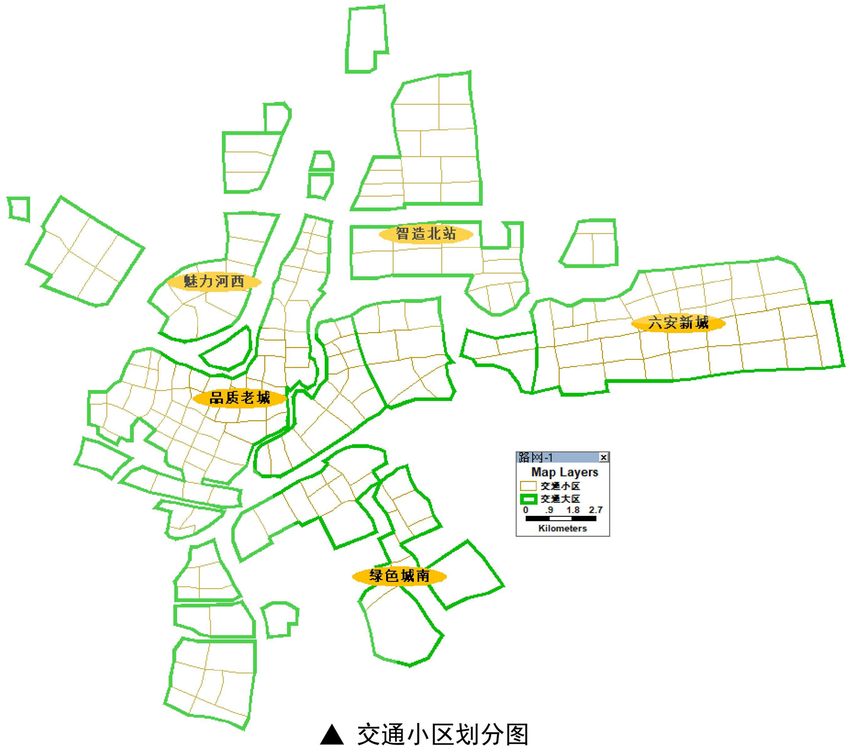

▲ 交通小区划分图

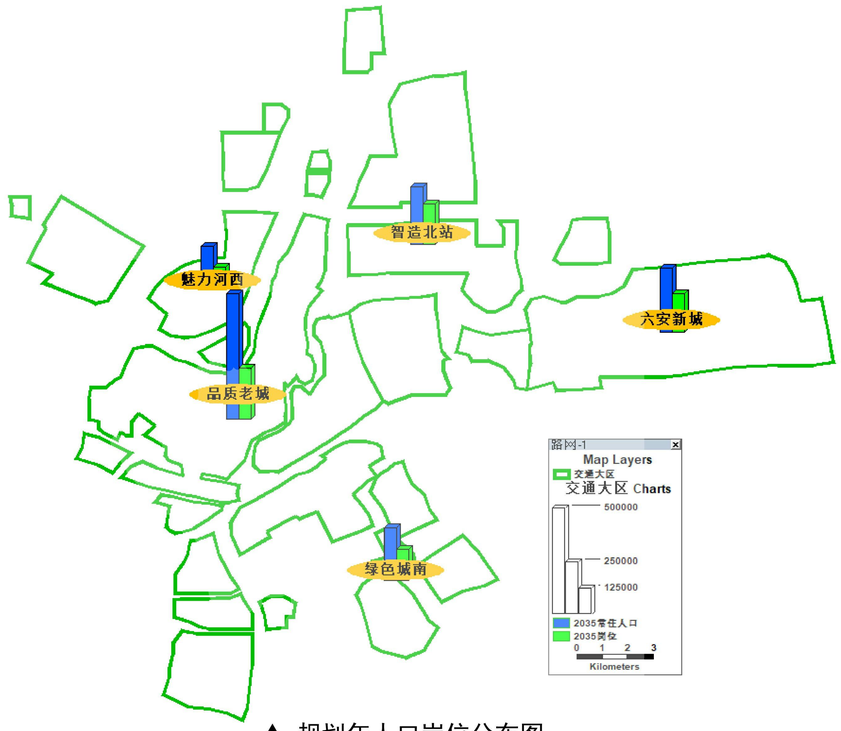

▲ 规划年人口岗位分布图

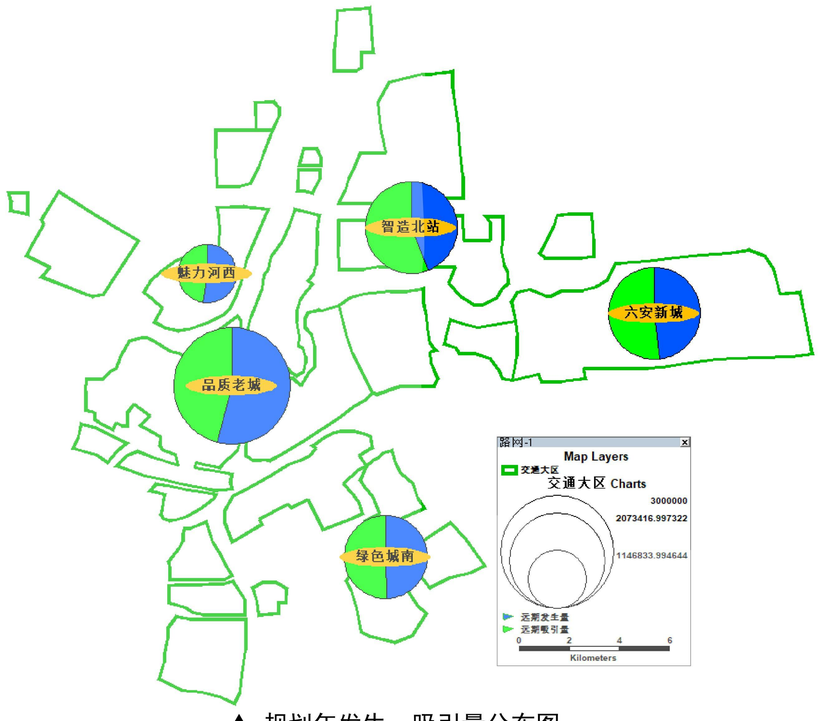

▲ 规划年发生、吸引量分布图

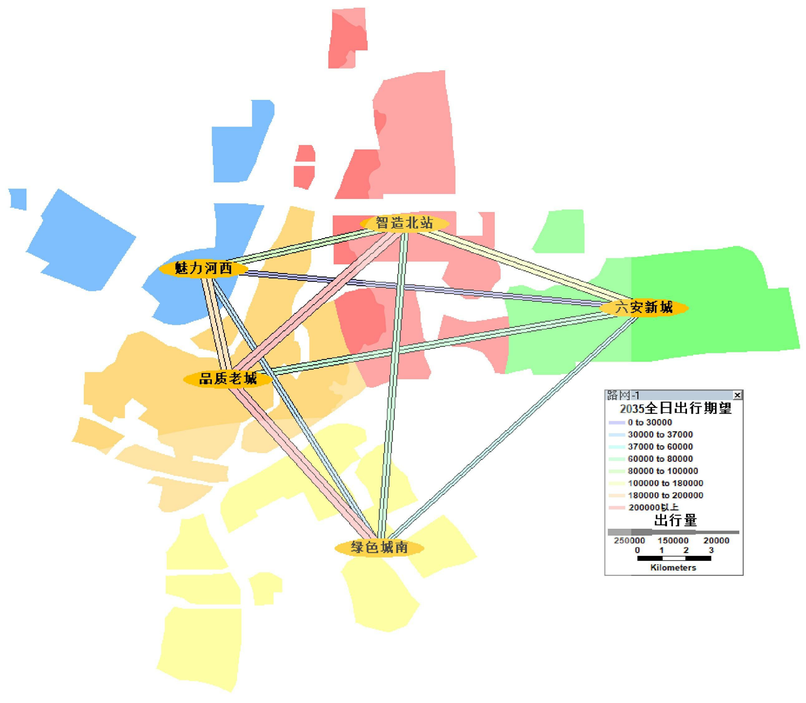

▲ 规划年交通出行分布图

六安市域大交通规划

13-2 | 中心城区叶集副城交通需求分析图

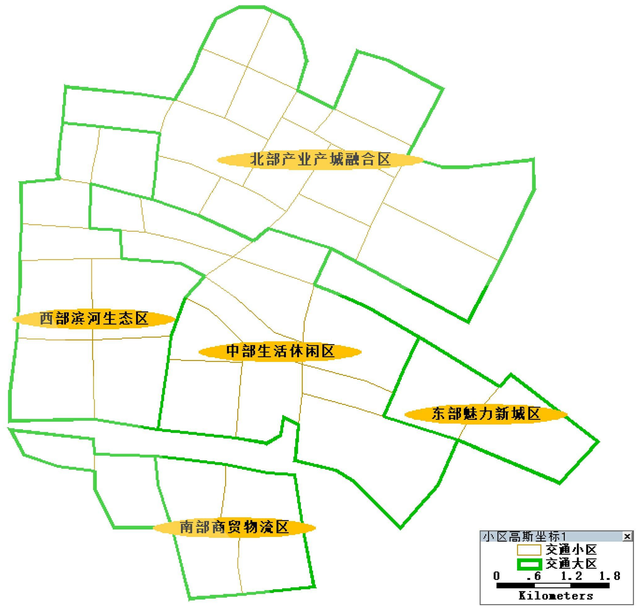

▲ 交通小区划分图

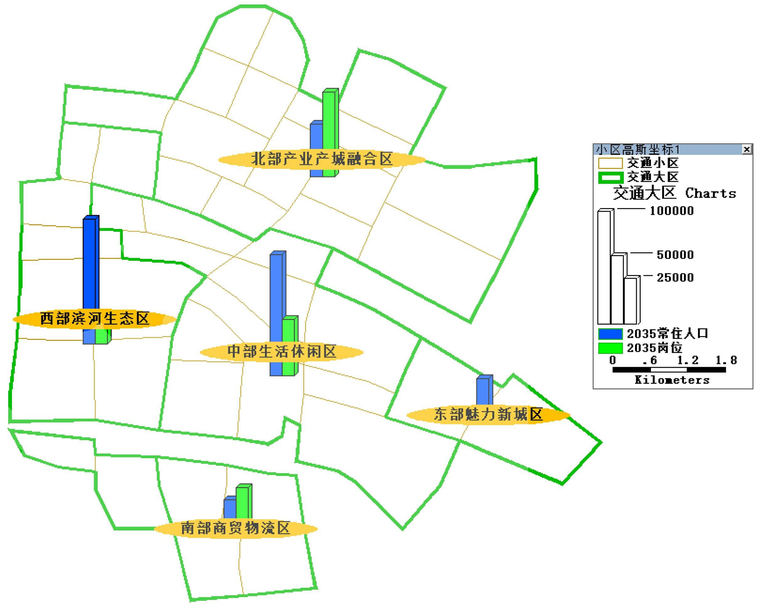

▲ 规划年人口岗位分布图

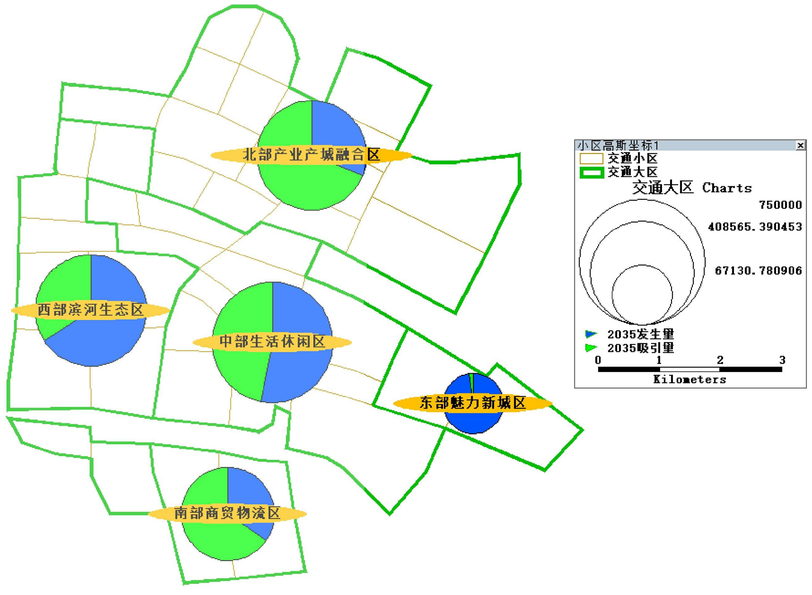

▲ 规划年发生、吸引量分布图

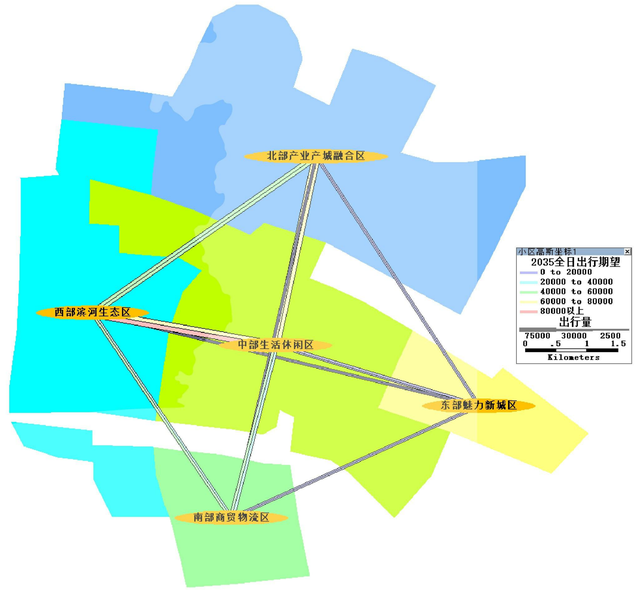

▲ 规划年交通出行分布图

六安市域大交通规划

14-1 ｜ 中心城区主城区道路系统规划图

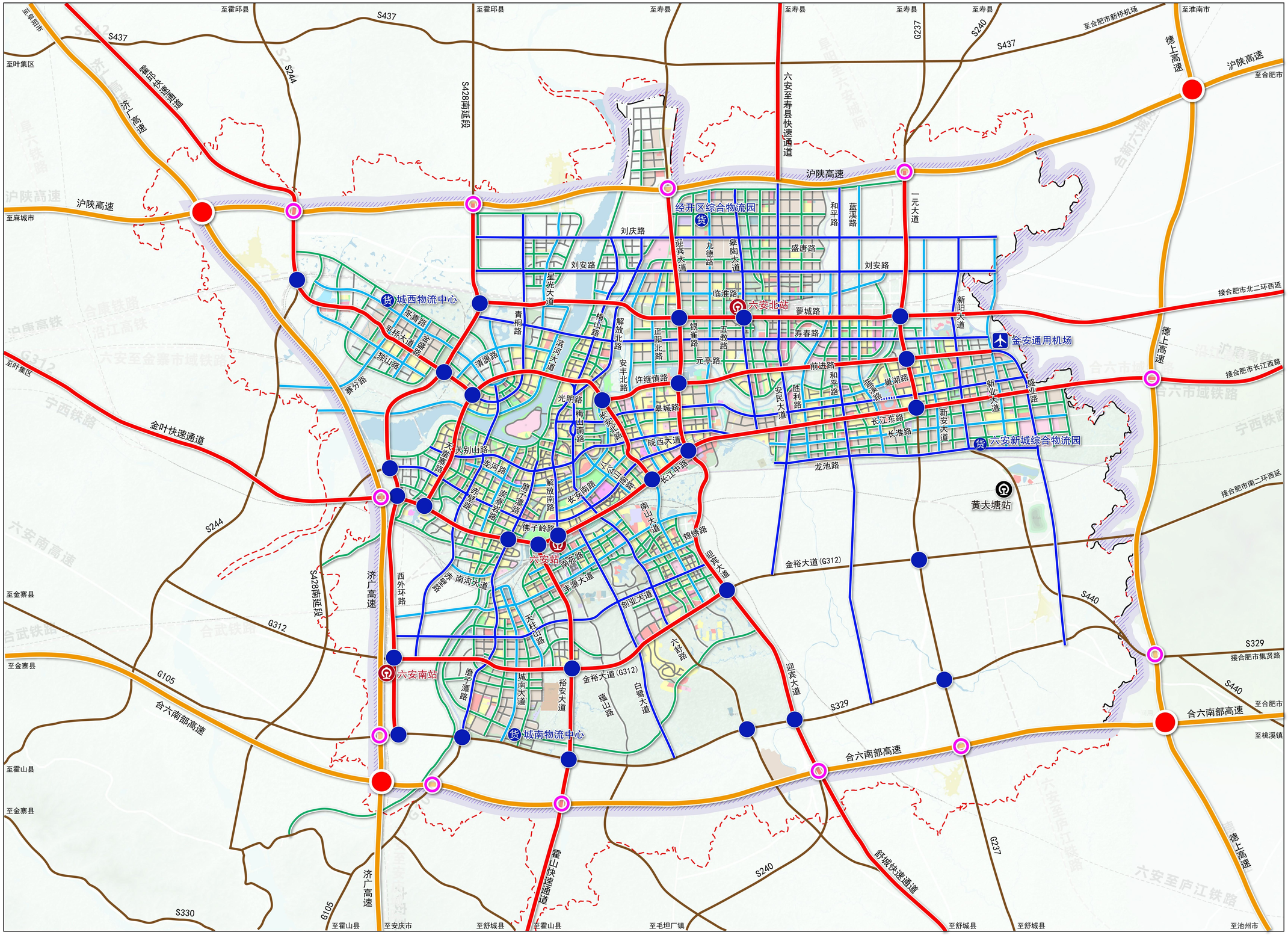

六安市域大交通规划

14-2 | 中心城区叶集副城道路系统规划图

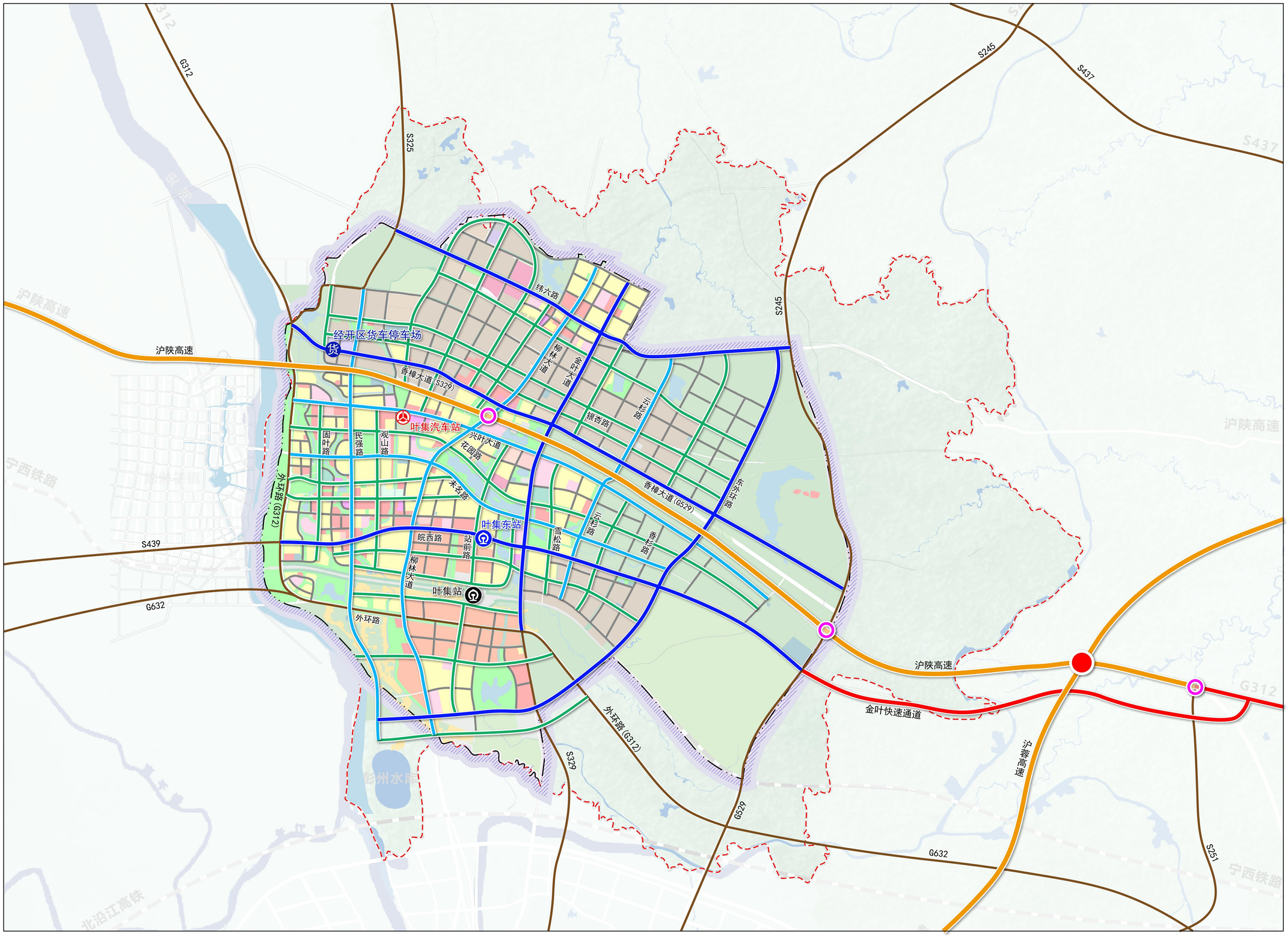

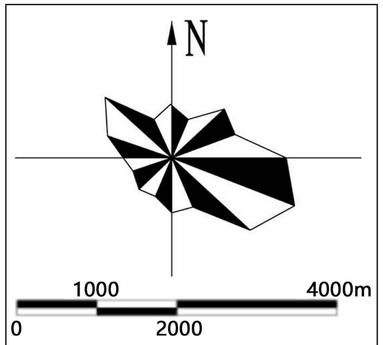

图 例

- 高速公路
- 普通国省干道
- 快速路
- 交通性主干路
- 生活性主干路
- 次干路
- 支路
- 高速枢纽
- 高速互通
- 市域铁路站
- 普铁站
- 公路客运站
- 公路货运站
- 水域
- 开发边界
- 叶集副城范围线

六安市域大交通规划

15 ｜ 中心城区道路断面规划图

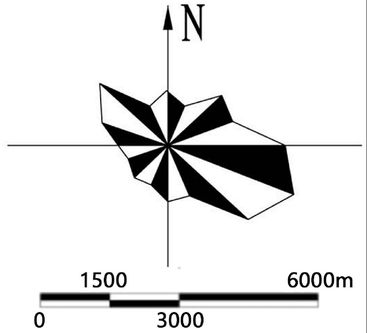

快速路断面

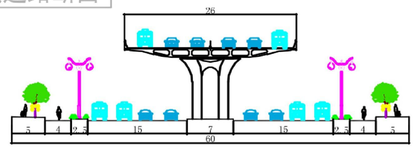

60米道路规划断面(高架桥段)——K1

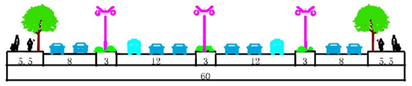

60米道路规划断面(主辅路段)——K2

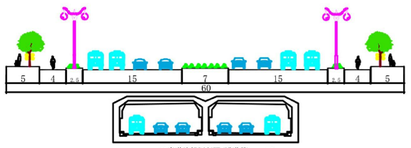

60米道路规划断面(隧道段)——K3

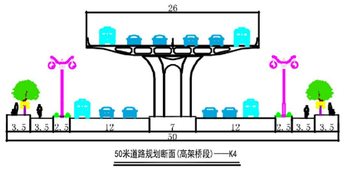

50米道路规划断面(高架桥段)——K4

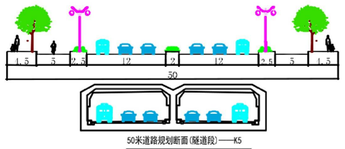

50米道路规划断面(隧道段)——K5

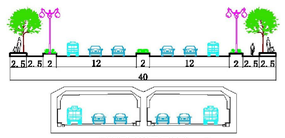

40米道路规划断面(隧道段)——K6

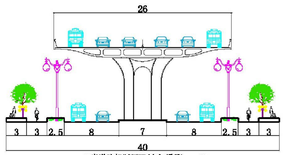

40米道路规划断面(高架桥段)——K7

次干路断面

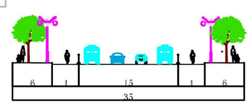

35米道路规划断面(一块板)——C1

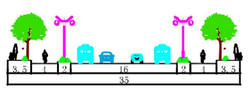

35米道路规划断面(三块板)——C2

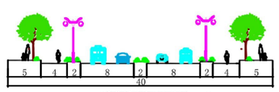

40米道路规划断面(四块板)——C3

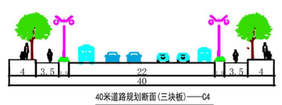

40米道路规划断面(三块板)——C4

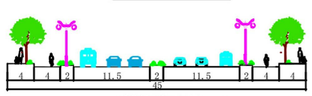

45米道路规划断面(四块板)——C5

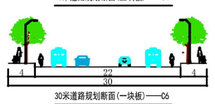

30米道路规划断面(一块板)——C6

主干路断面

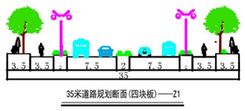

35米道路规划断面(四块板)——Z1

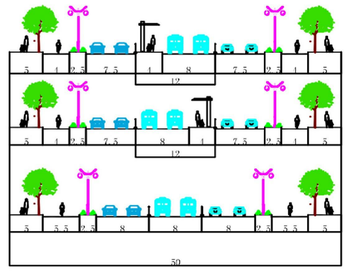

50米道路规划断面(设BRT专用道)——Z4-B

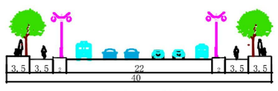

40米道路规划断面(四块板)——Z2

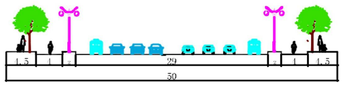

50米道路规划断面(三块板)——Z3

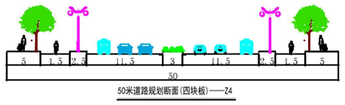

50米道路规划断面(四块板)——Z4

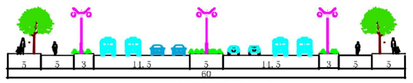

60米道路规划断面(四块板)——Z5

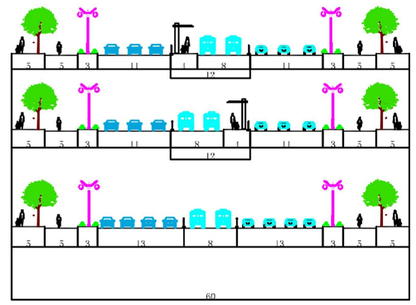

60米道路规划断面(设BRT公交专用道)——Z5-B

支路断面

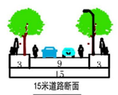

15米道路断面

18米道路断面

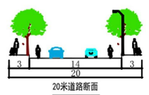

20米道路断面

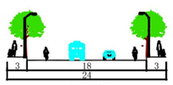

24米道路断面

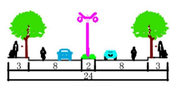

24米道路断面

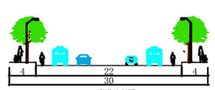

30米道路断面

六安市域大交通规划

16-1 ｜ 中心城区主城区公共交通系统规划图

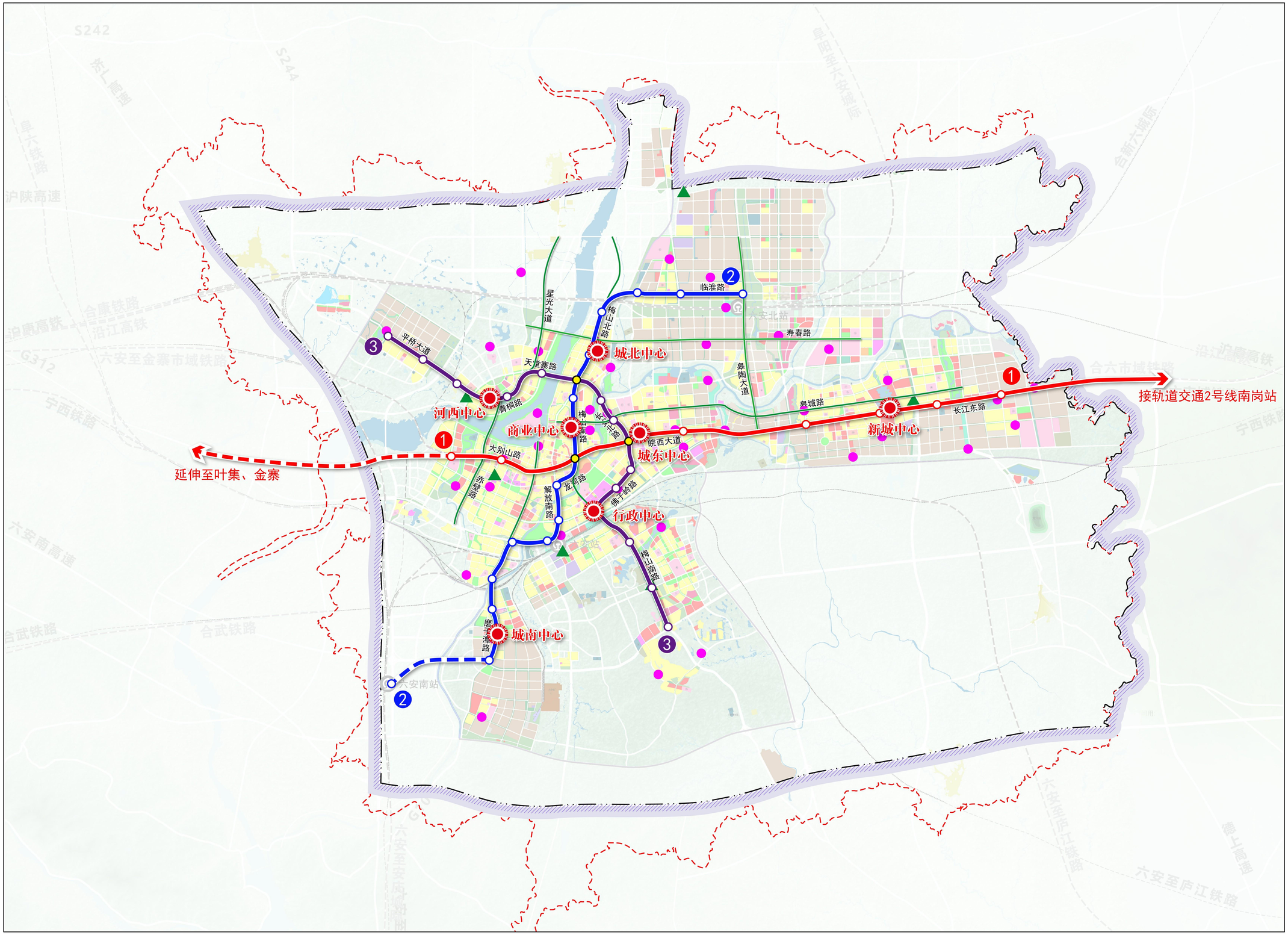

N

1500 6000m

0 3000

图 例

- 轨道交通1号线
- 轨道交通2号线
- 轨道交通3号线
- 中运量公交走廊
- 规划停保场
- 规划首末站

六安市域大交通规划

16-2 | 中心城区叶集副城公共交通系统规划图

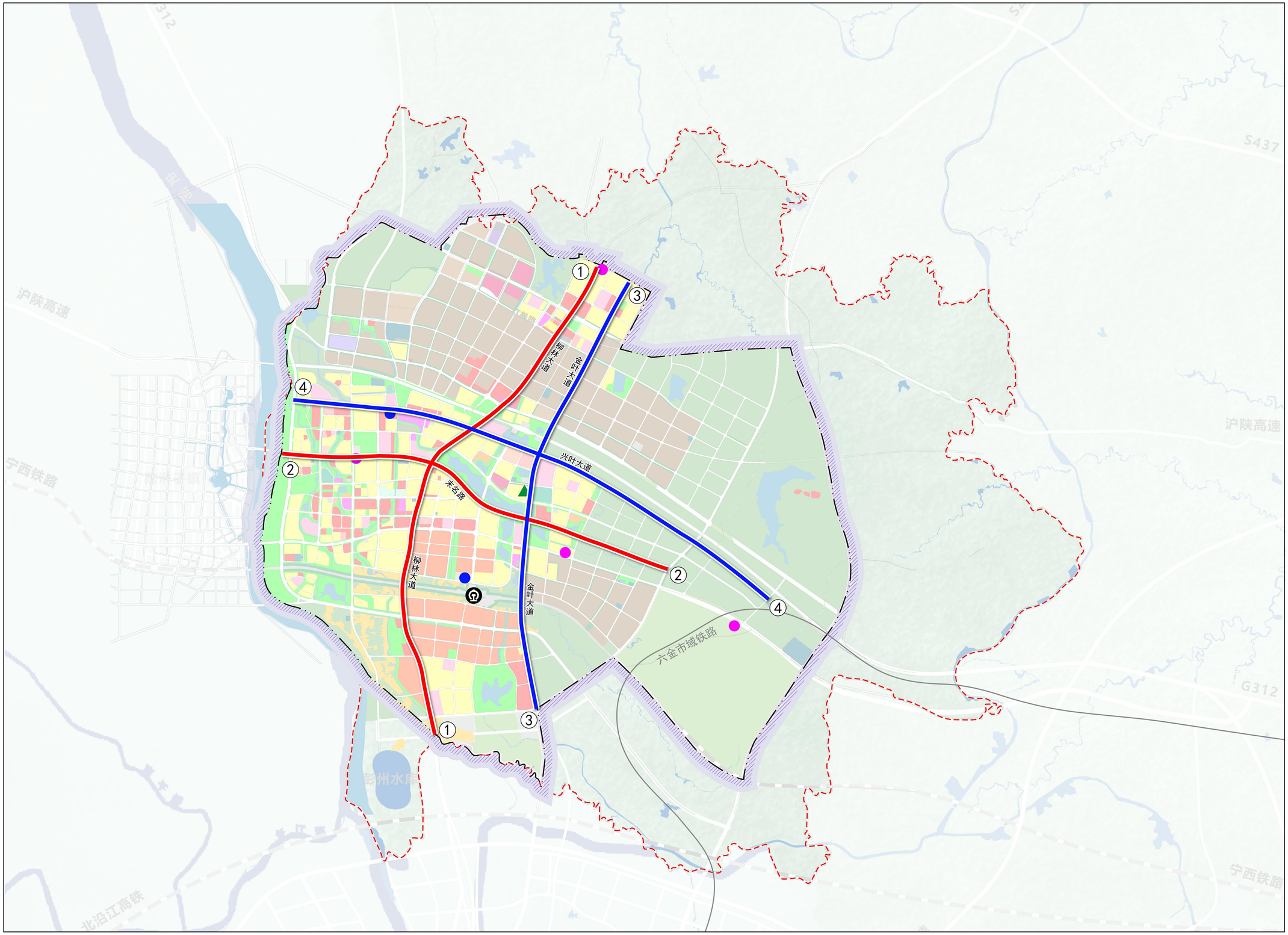

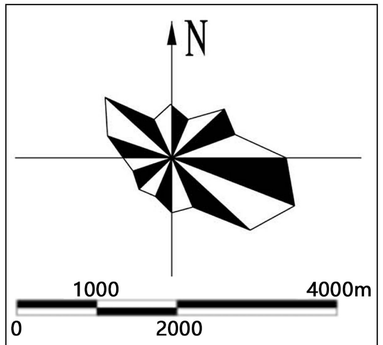

图 例

- 走廊式公交专用道
- 路侧式公交专用道
- 停保场
- 枢纽站
- 首末站

六安市域大交通规划

17 ｜ 中心城区主城区轨道交通规划图

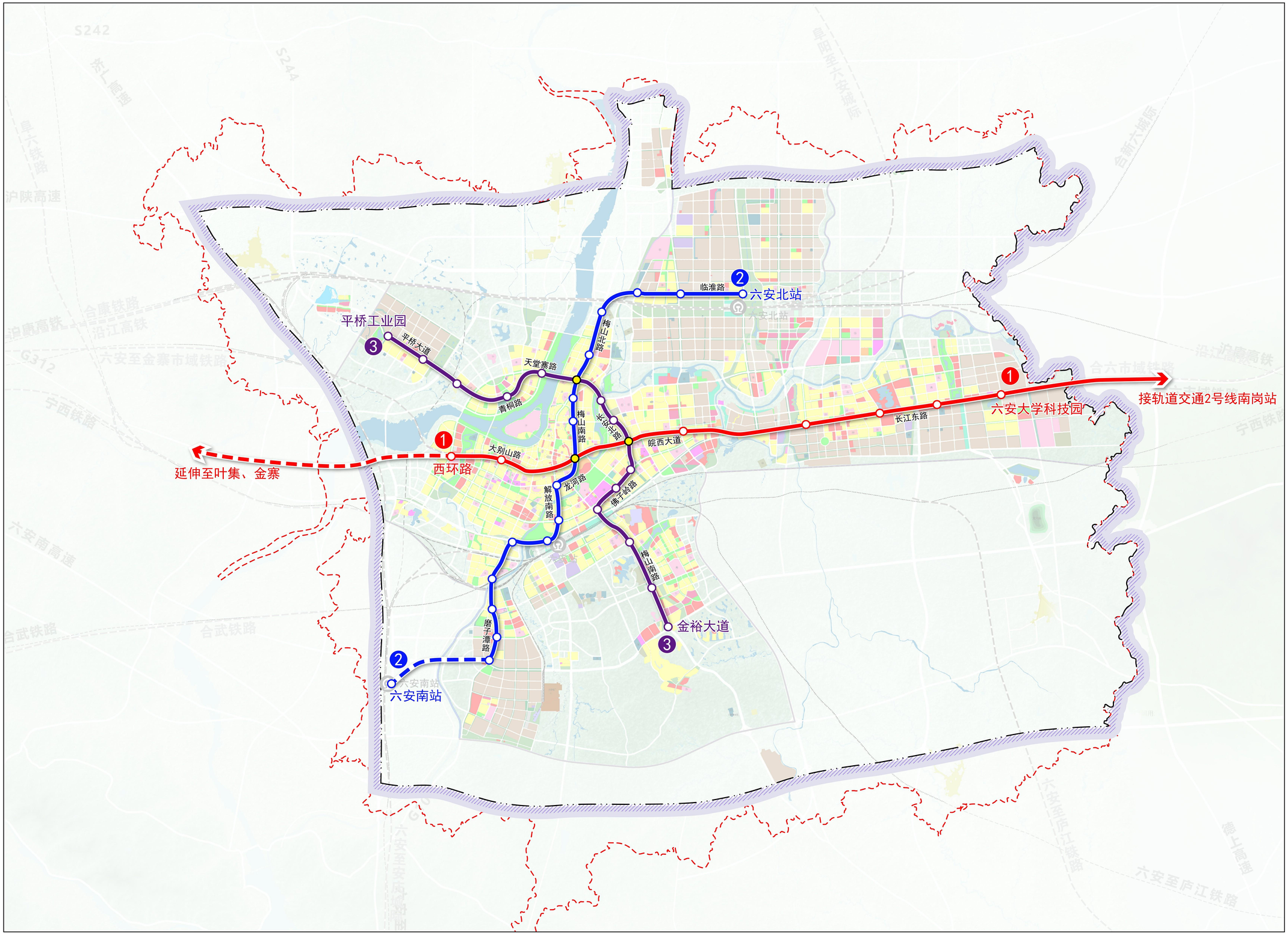

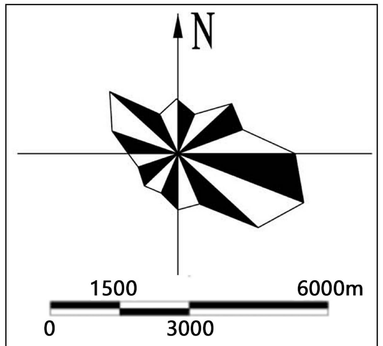

图　例

- 1号线:西环路-六安大学科技园
- 2号线:六安北站-六安南站
- 3号线:平桥工业园-金裕大道

六安市域大交通规划

18-1 ｜ 中心城区主城区公共交通场站规划图

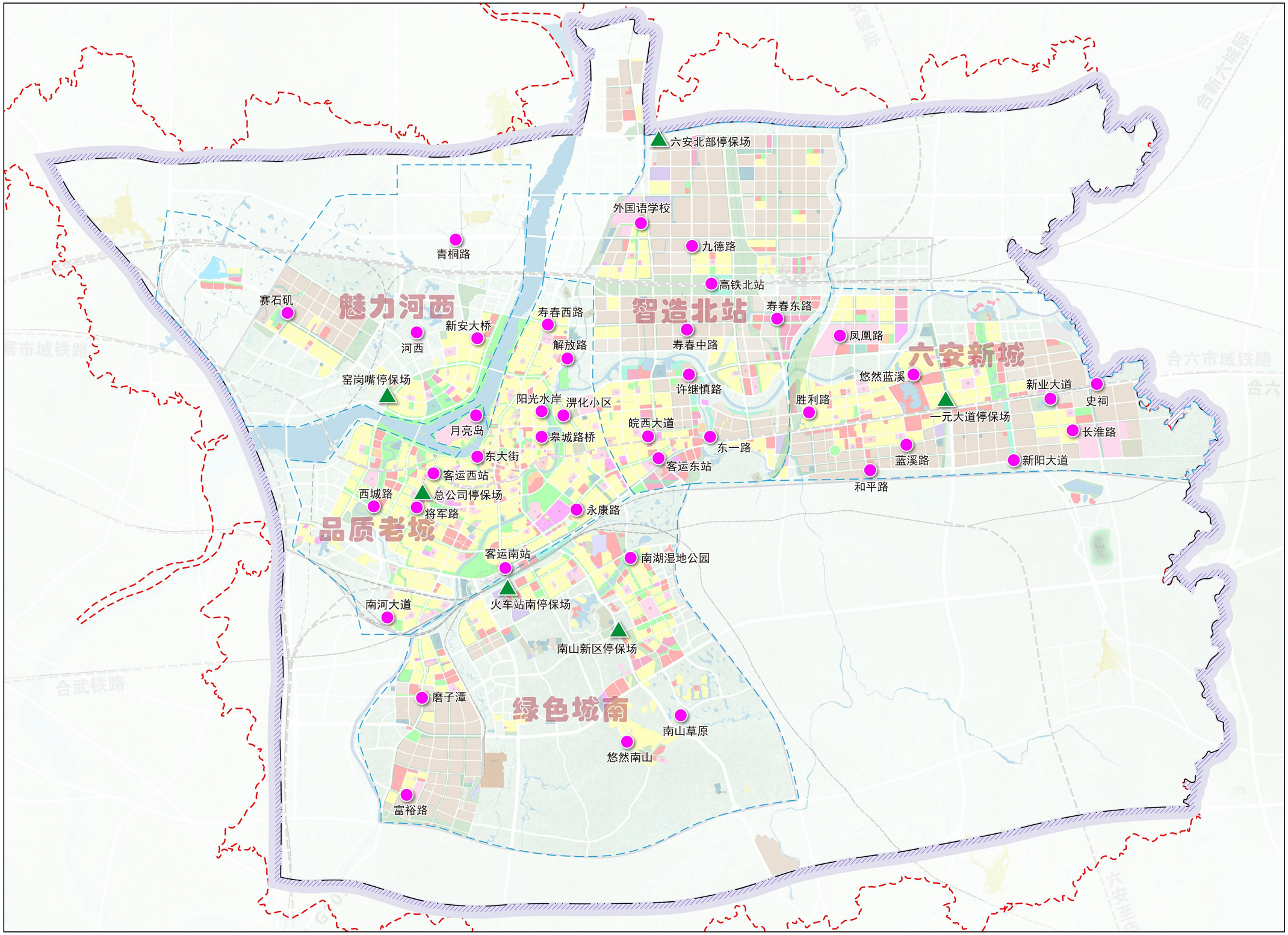

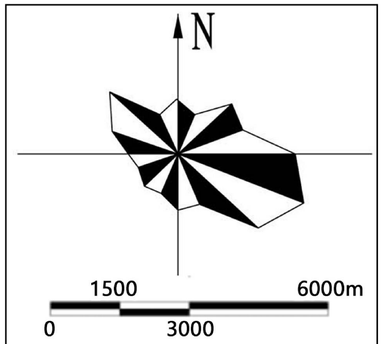

图　例

- 规划停保场
- 规划首末站

六安市域大交通规划

18-2 ｜ 中心城区叶集副城公共交通场站规划图

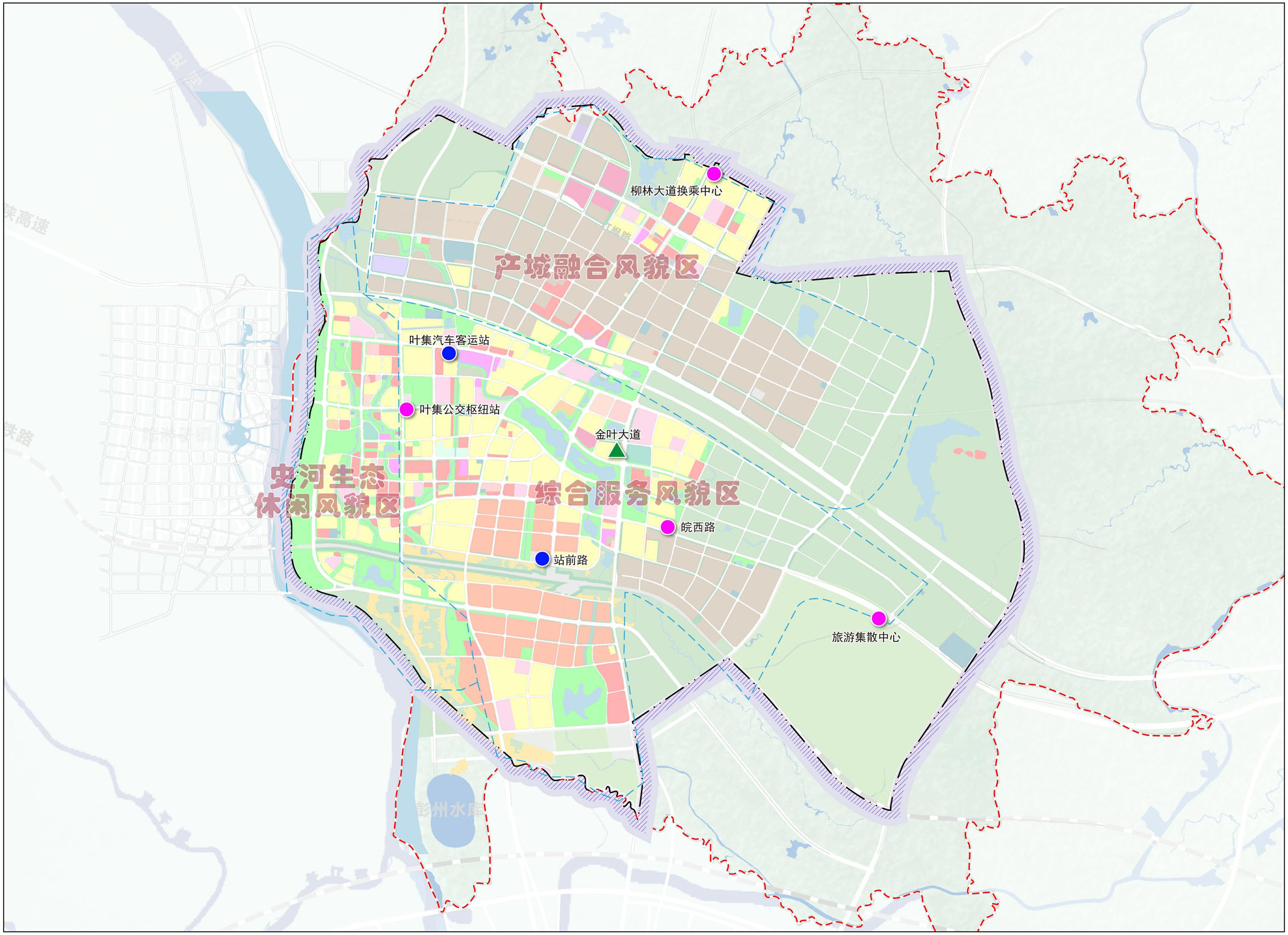

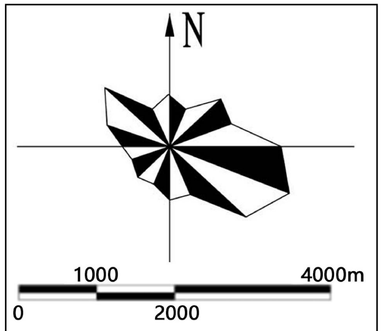

图　例

- 停保场
- 枢纽站
- 首末站

六安市域大交通规划

19-1 | 中心城区主城区城市绿道网规划图

N

1500 6000m

0 3000

图 例

区域绿道

城市绿道

六安市域大交通规划

19-2 | 中心城区叶集副城城市绿道网规划图

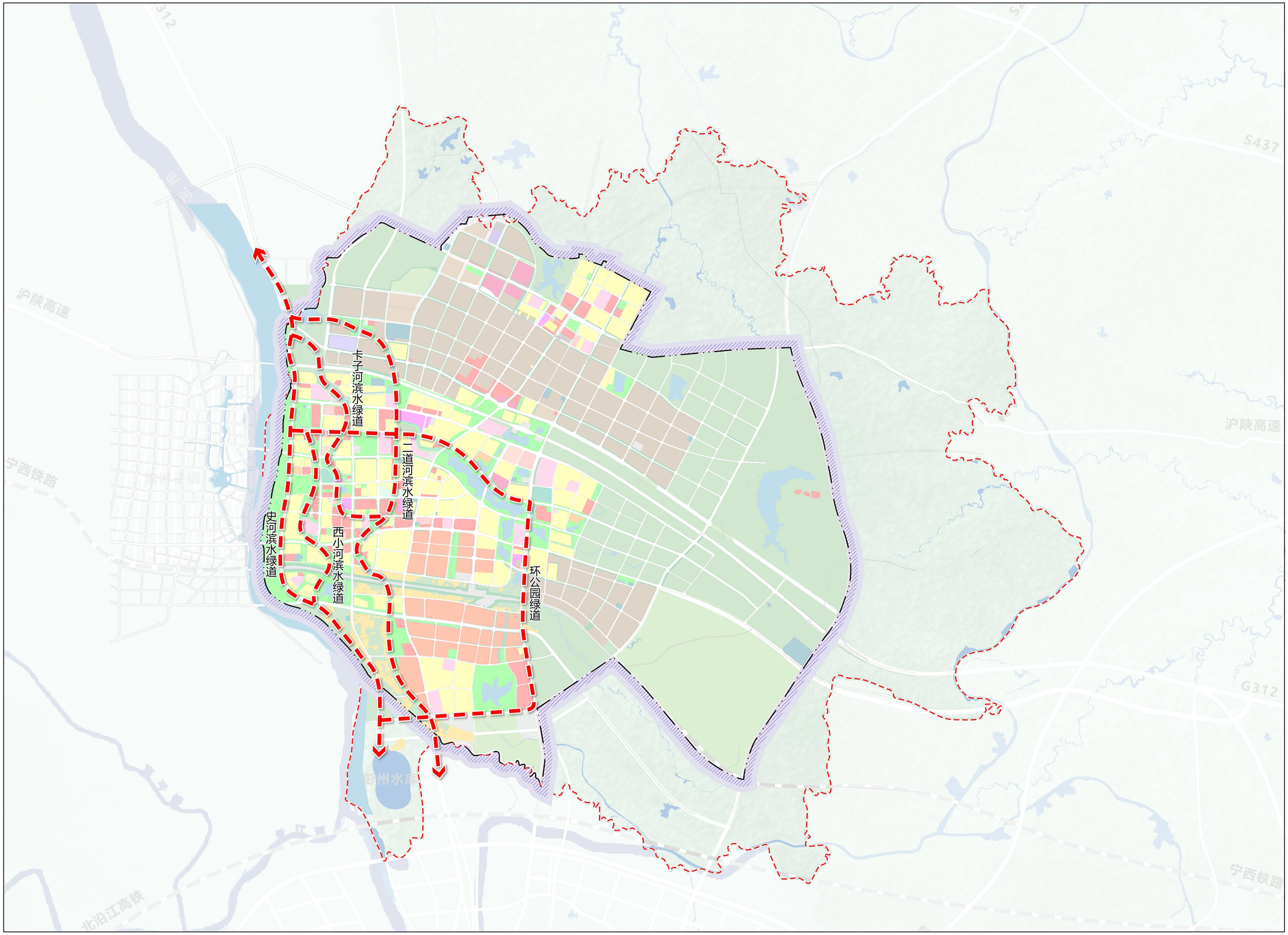

N

1000 4000m

0 2000

图 例

城市绿道

六安市域大交通规划

19-3 | 中心城区主城区慢行网络规划图

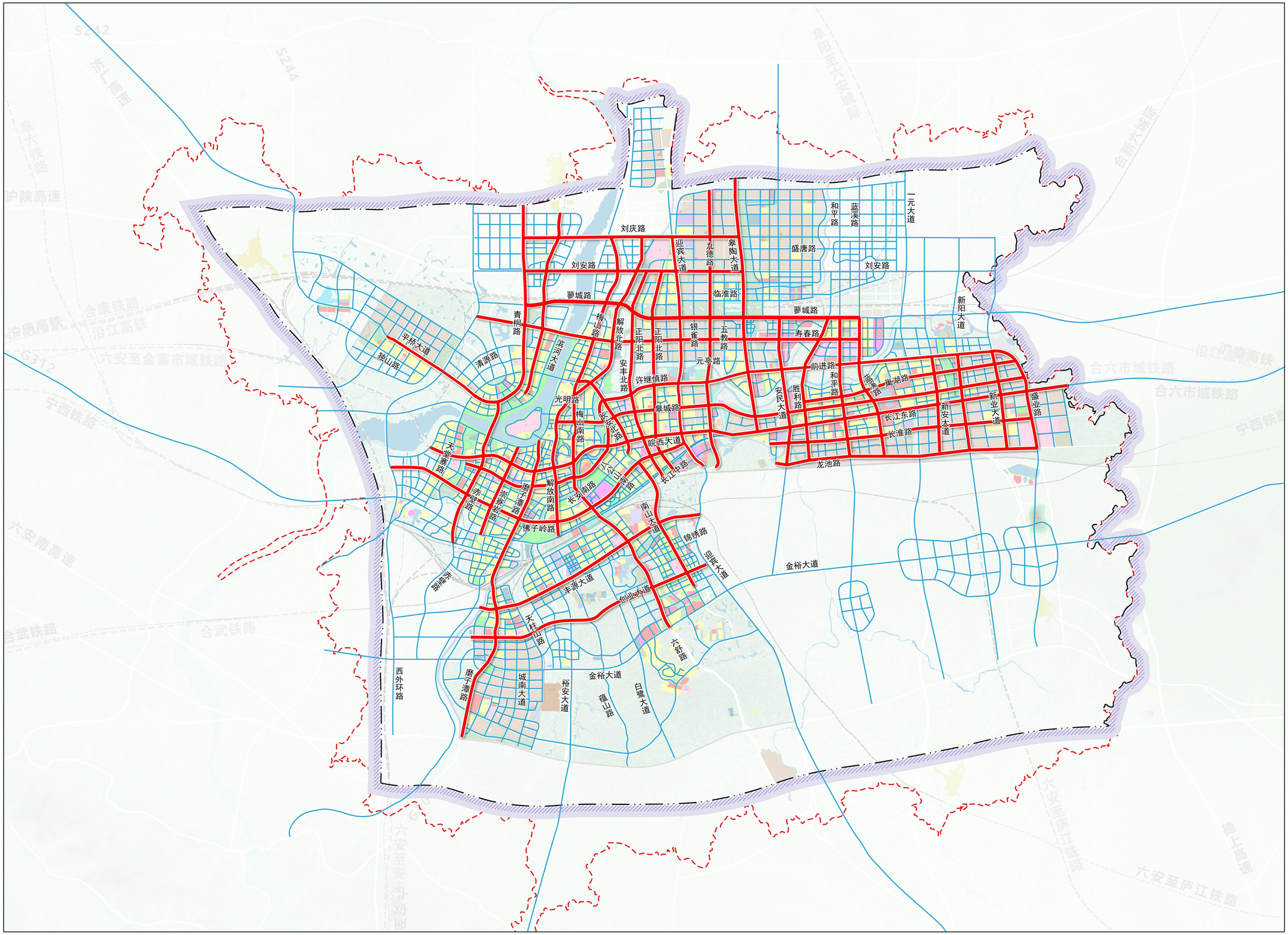

N

1500 6000m

0 3000

图 例

廊道

通道

六安市域大交通规划

19-4 | 中心城区叶集副城慢行网络规划图

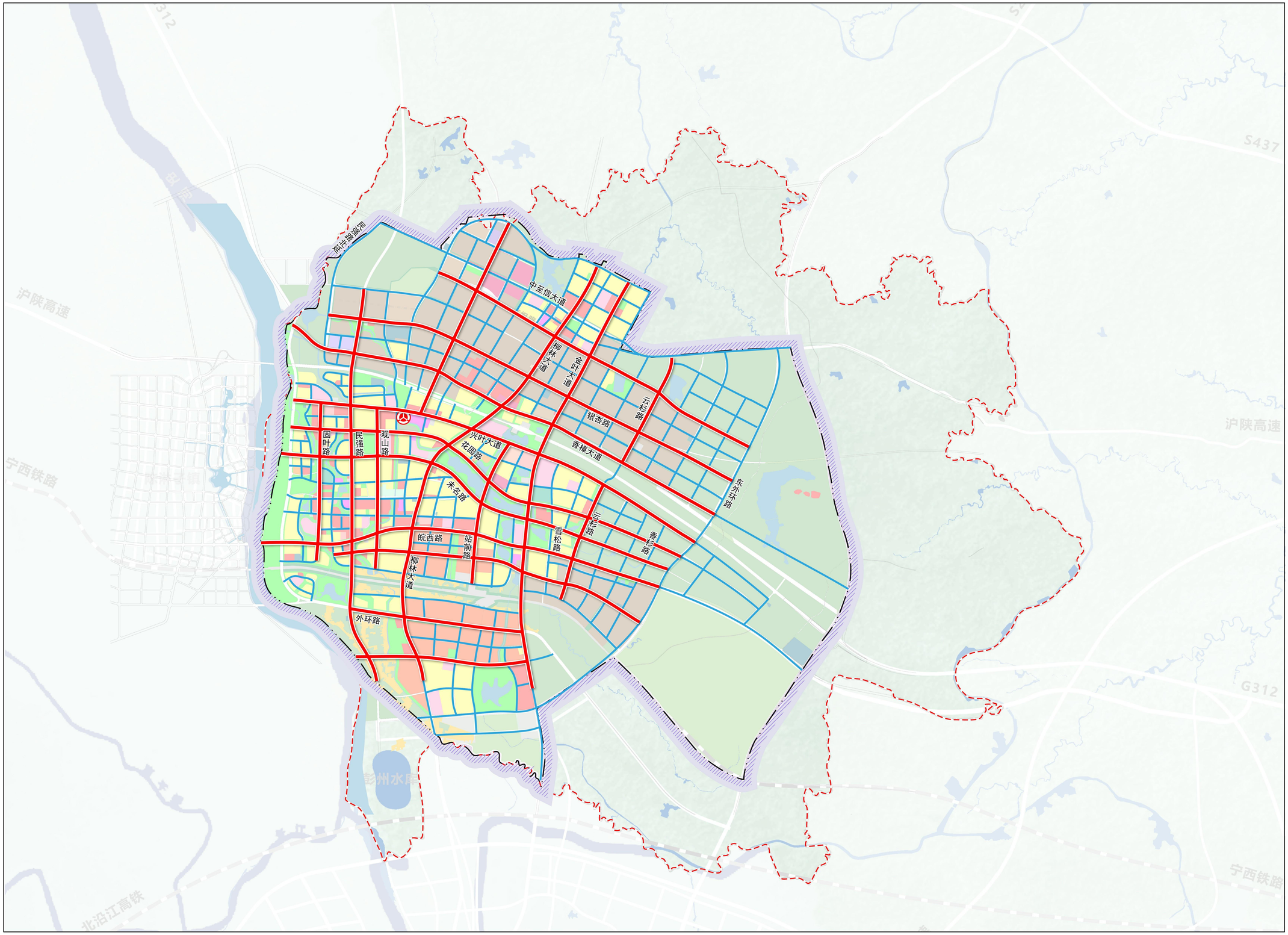

N

1000 4000m

0 2000

图 例

廊道

通道

六安市域大交通规划

20-1 ｜ 中心城区主城区客运枢纽规划图

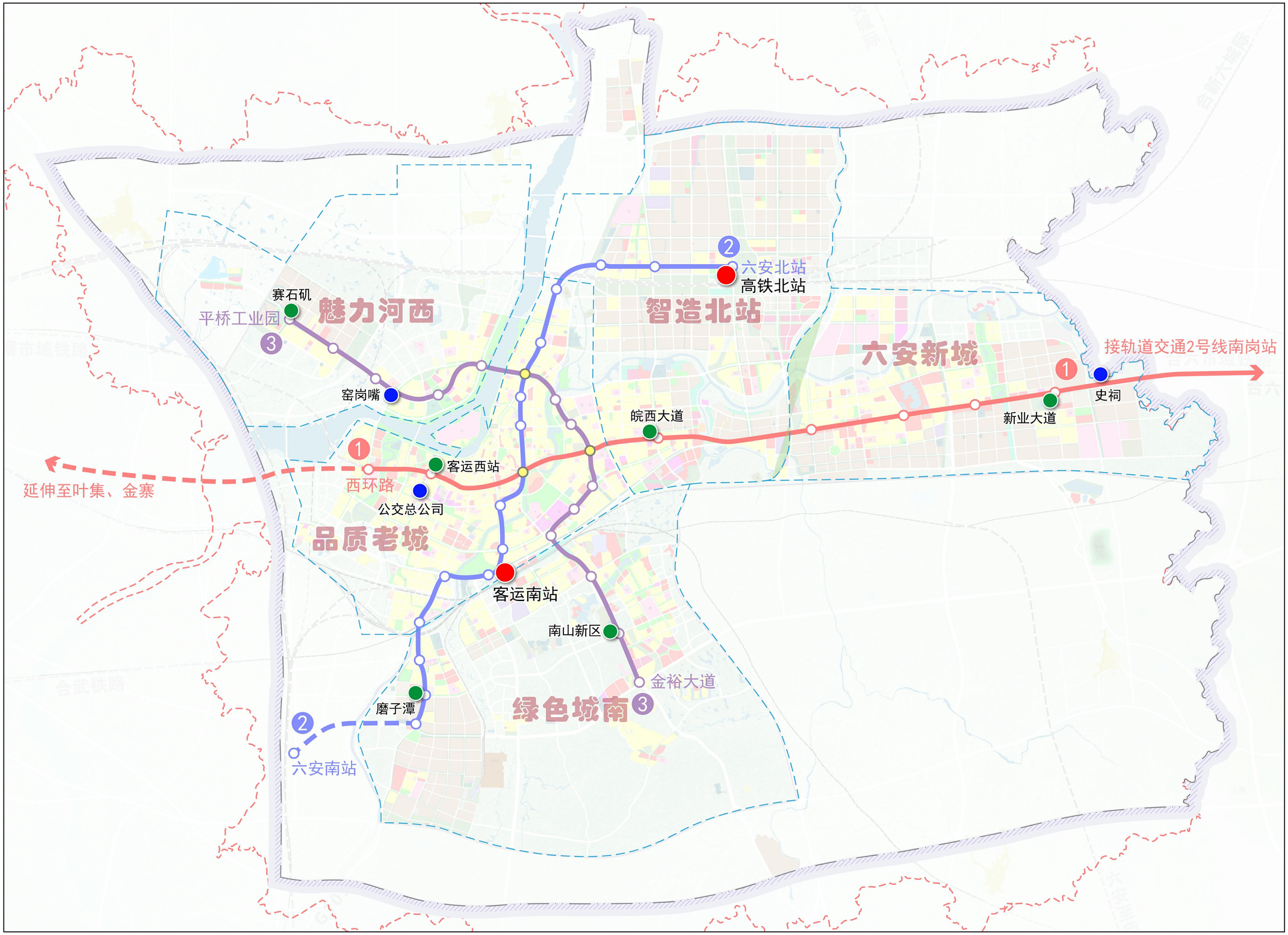

N

1500 6000m

0 3000

图　例

- 城市综合换乘枢纽
- 城乡公交换乘中心
- 轨道综合换乘中心
- 城市轨道线路

六安市域大交通规划

20-2 | 中心城区叶集副城客运枢纽规划图

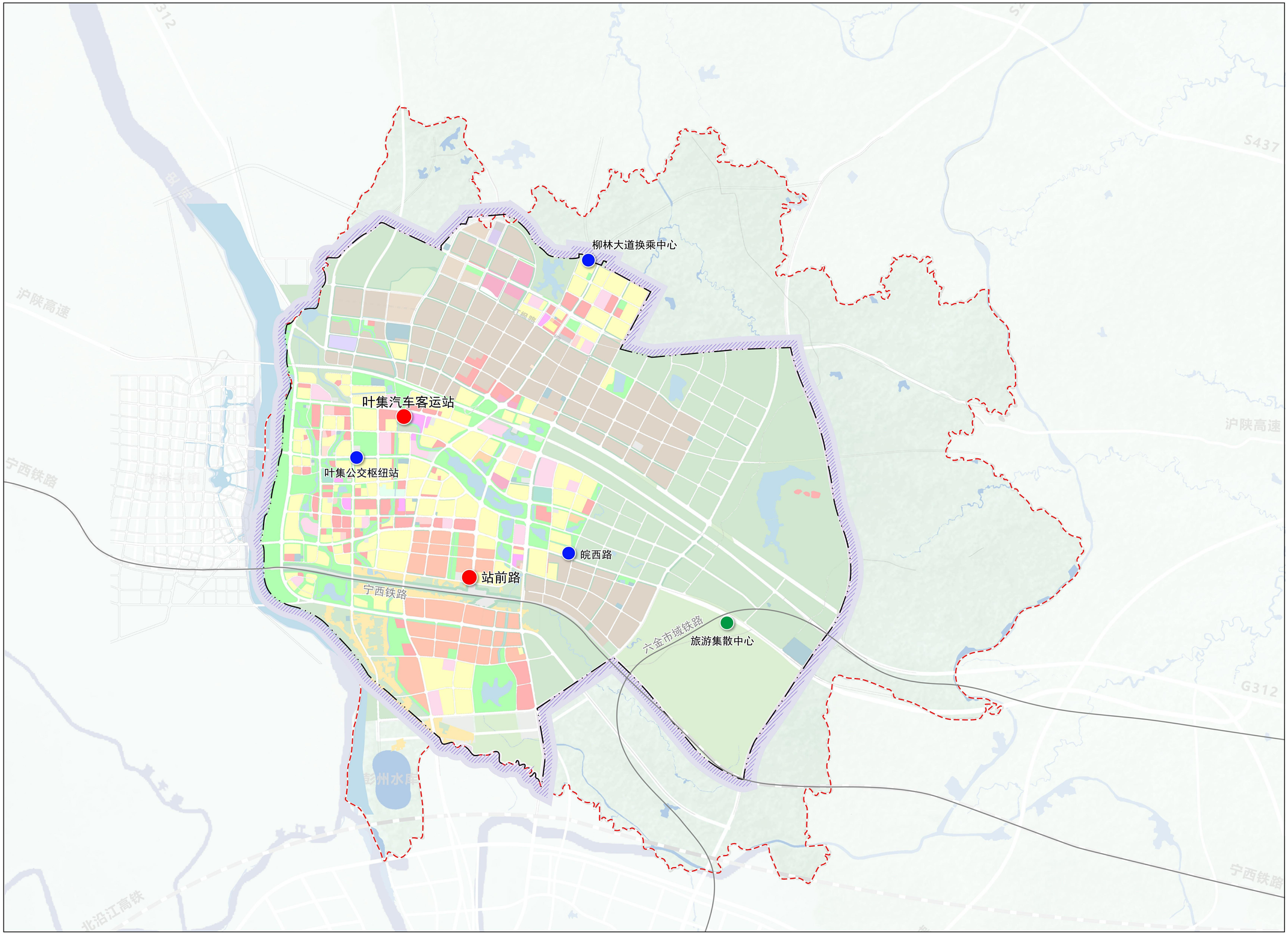

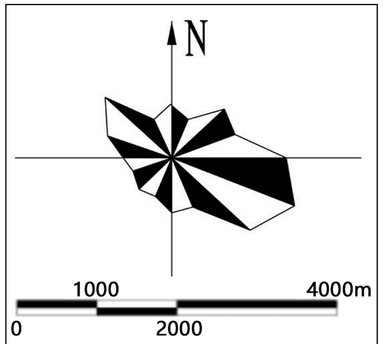

图　例

- 城市综合换乘枢纽
- 城乡公交换乘中心
- 旅游集散中心
- 市域/普通铁路

六安市域大交通规划

21-1 | 中心城区主城区货运系统规划图

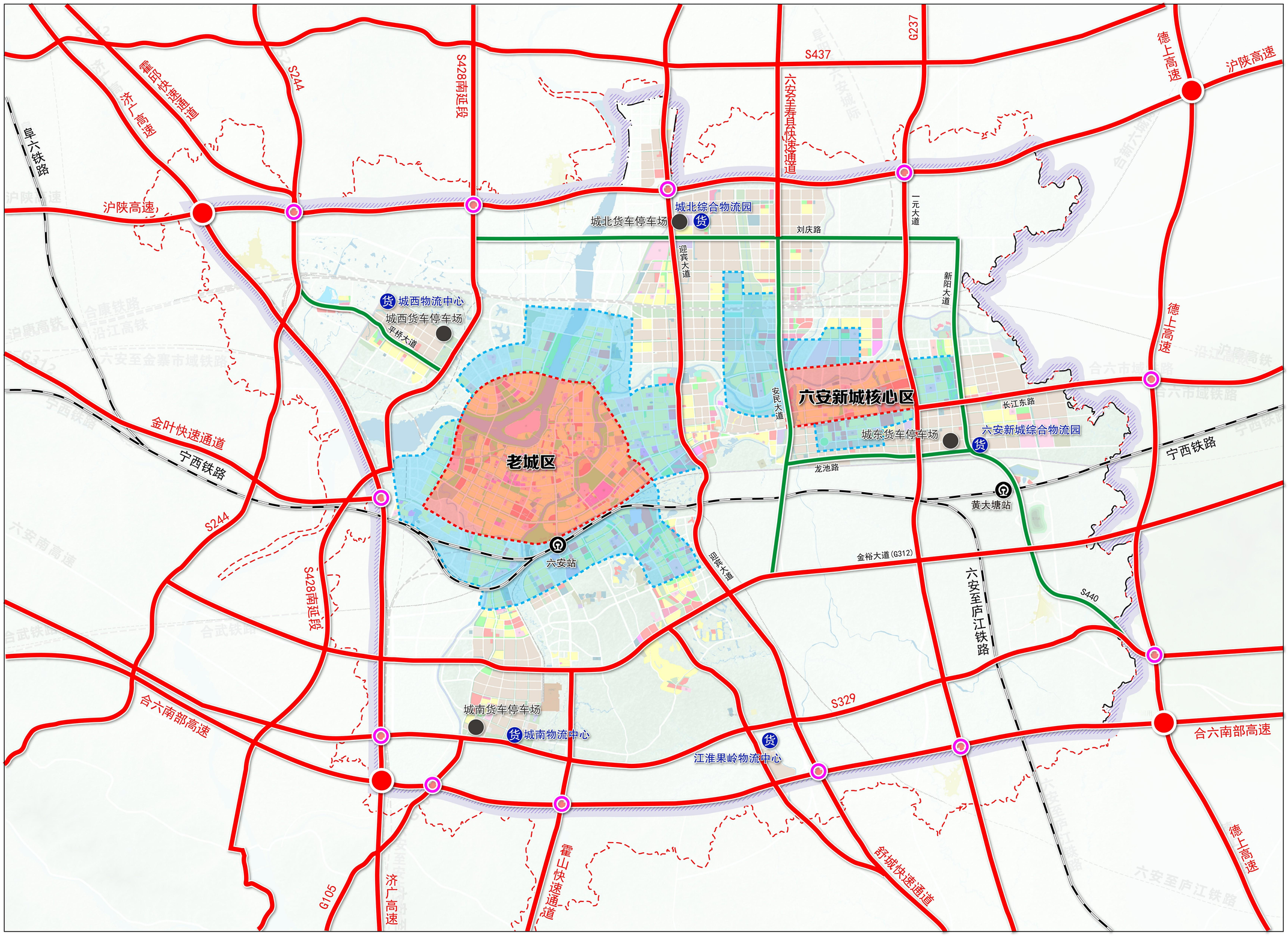

N

1500 6000m

0 3000

图 例

- 过境/对外货运通道
- 内部主要货运通道
- 货运铁路通道
- 物流园区
- 货车停车场
- 铁路货运站
- 高速枢纽
- 高速互通
- 货运禁行区
- 货运限行区
- 水域
- 开发边界
- 主城区范围线

六安市域大交通规划

21-2 | 中心城区叶集副城货运系统规划图

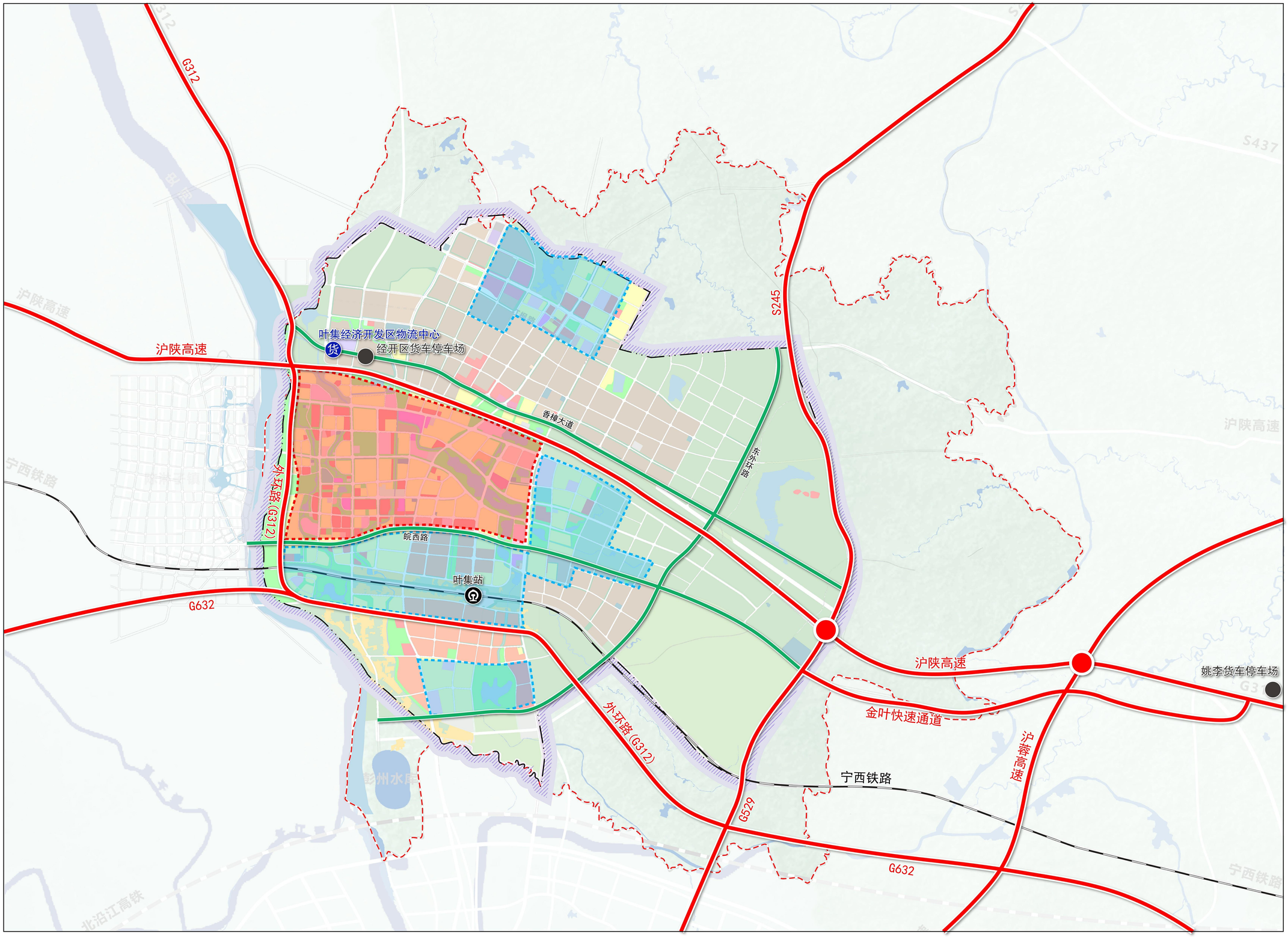

N

0 1000 2000 4000m

图 例

- 过境/对外货运通道
- 内部主要货运通道
- 货运铁路通道
- 物流园区
- 货车停车场
- 普铁站
- 高速枢纽
- 货运禁行区
- 货运限行区
- 水域
- 开发边界
- 主城区范围线

六安市域大交通规划

22-1 ｜ 中心城区主城区停车系统规划图

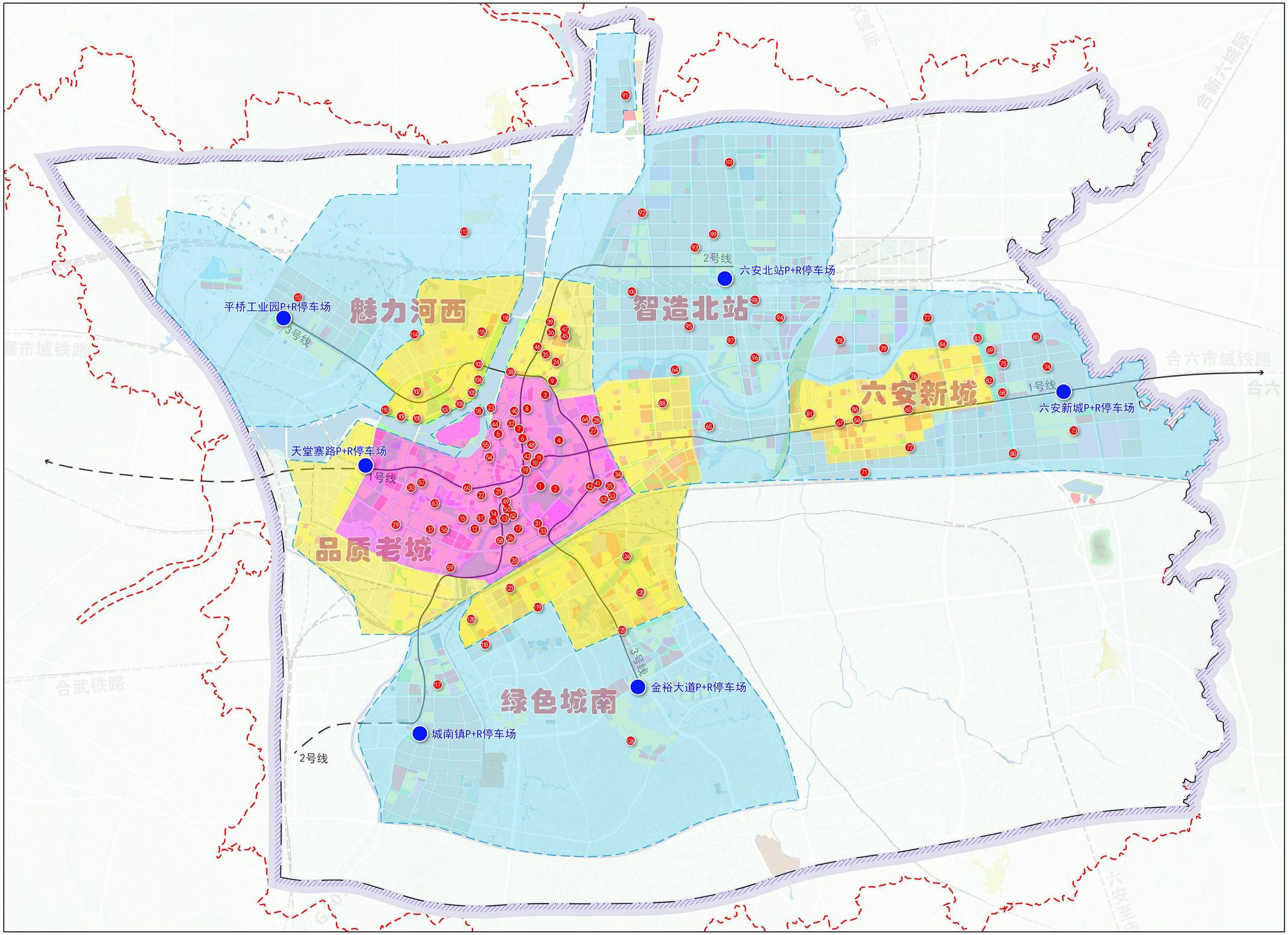

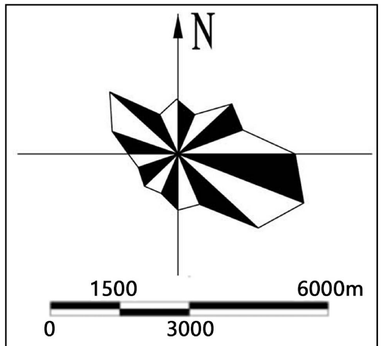

图　例

- 主要路外公共停车场
- P+R停车场
- 一类区:严格限制区
- 二类区:适度控制区
- 三类区:有序引导区
- 城市轨道线路

六安市域大交通规划

22-2 | 中心城区叶集副城停车系统规划图

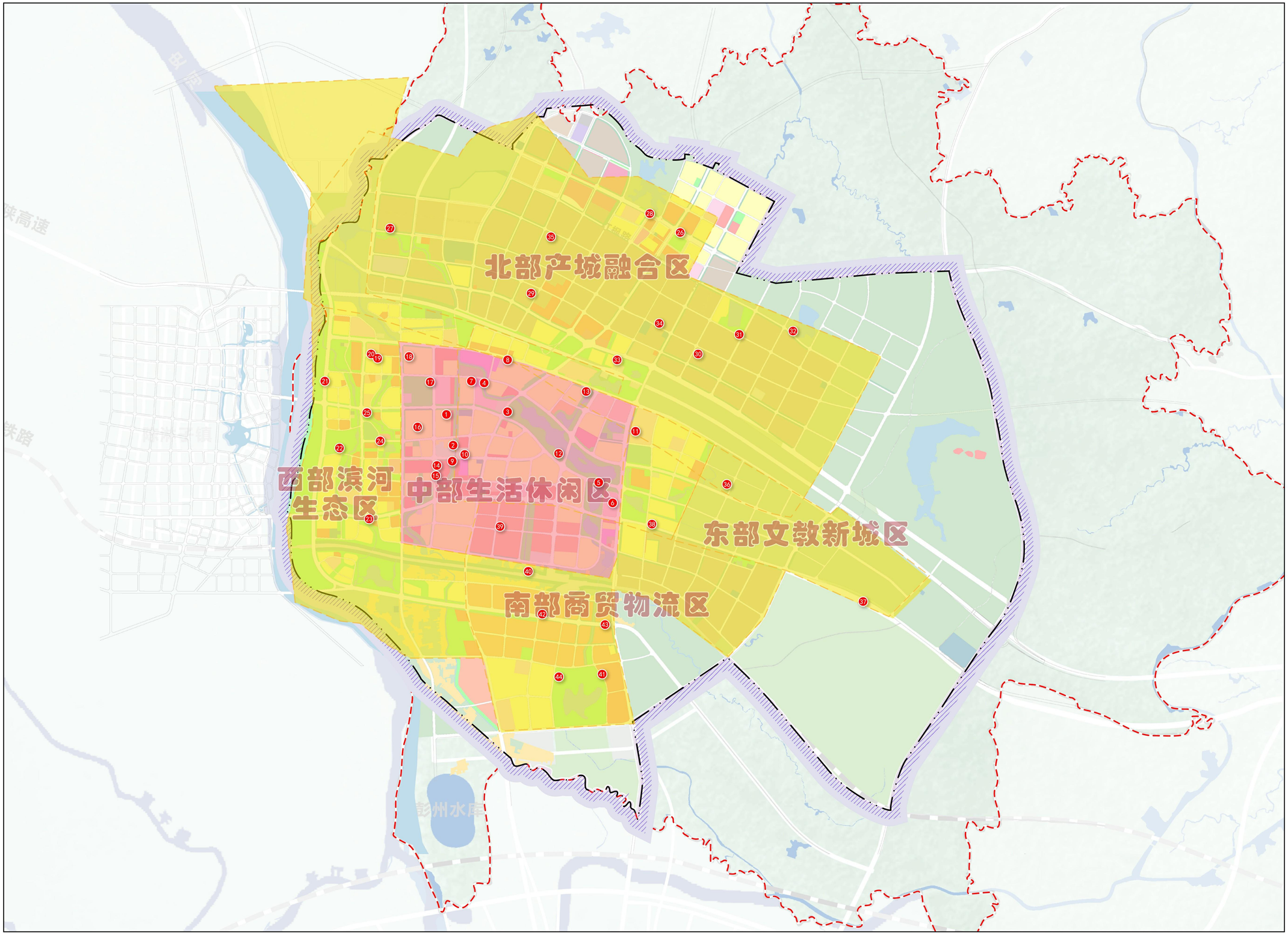

N

1000 4000m

0 2000

图 例

- 主要路外公共停车场
- 一类区:严格限制区
- 二类区:有序引导区

六安市域大交通规划

23 ｜ 市域综合交通体系近期建设规划图

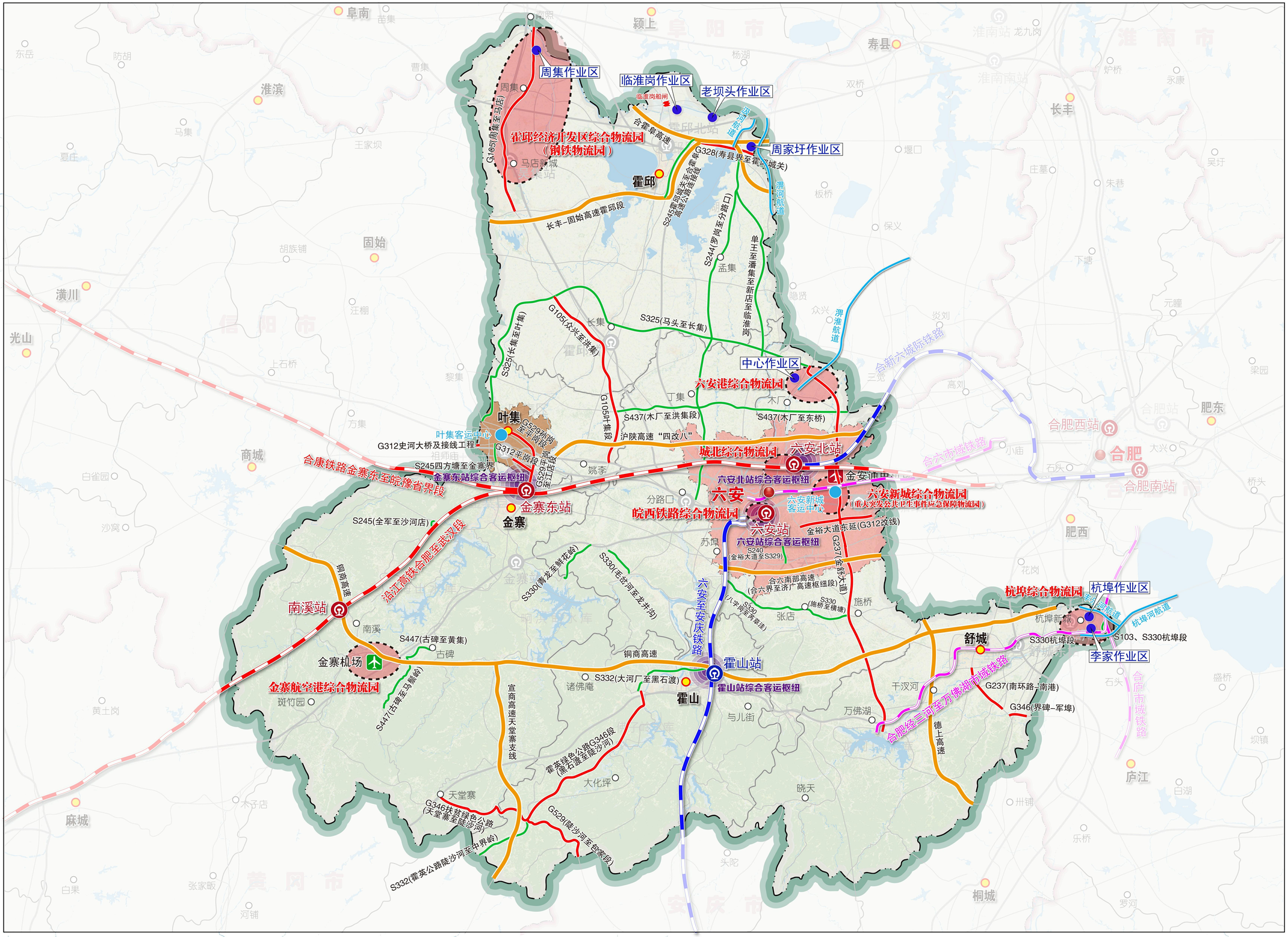

图　例

- 高速铁路
- 城际铁路
- 普速铁路
- 市域（郊）铁路
- 高速公路
- 普通国道
- 普通省道
- 航道
- 高铁站
- 城际站
- 普铁站
- 民航支线机场
- 通用机场
- 客运中心
- 港口作业区
- 综合物流园
- 综合客运枢纽
- 水域
- 区县界
- 市域界
- 主城区界
- 副城区界

六安市域大交通规划

24-1 ｜ 中心城区主城区综合交通体系近期建设规划图

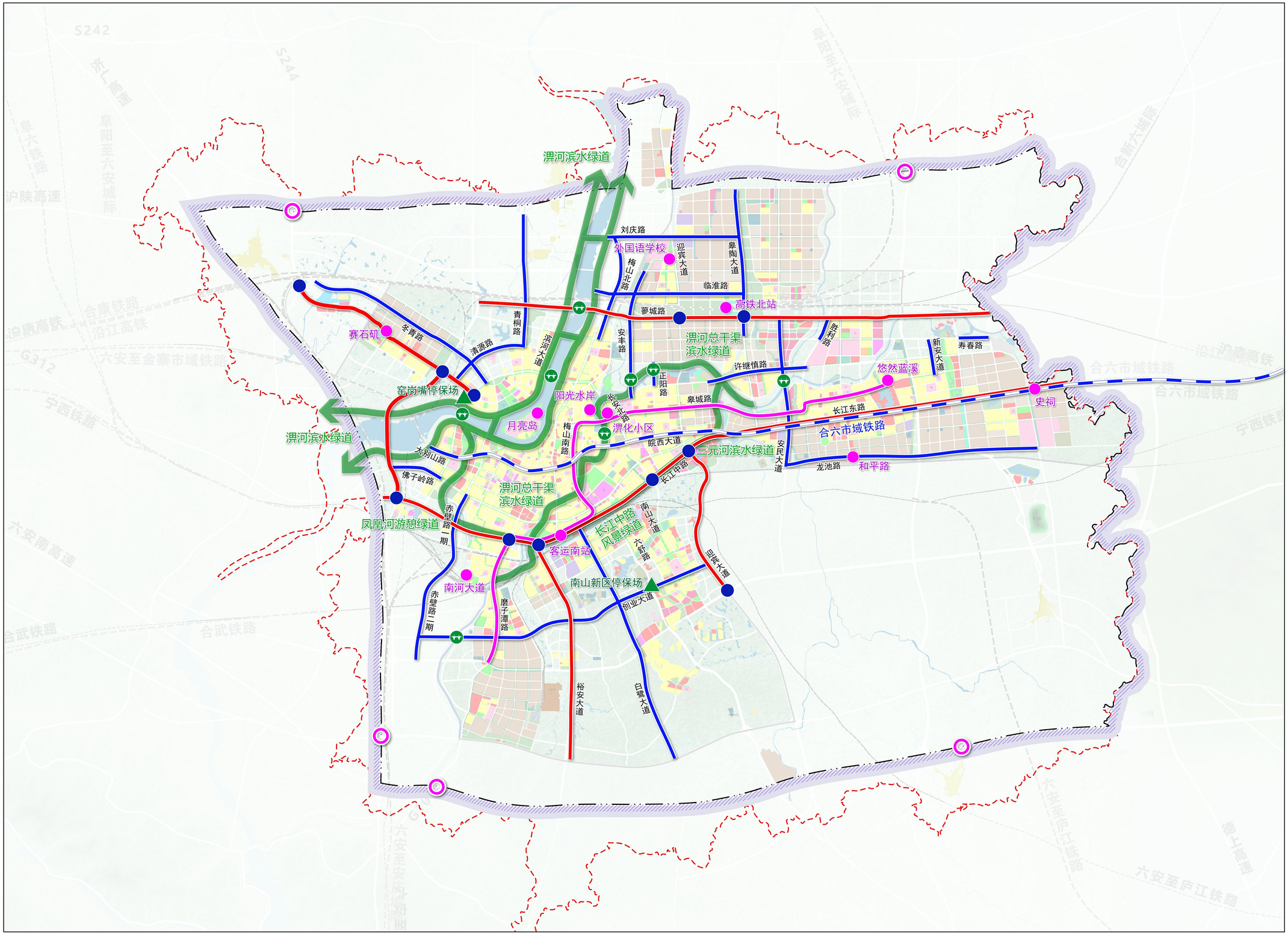

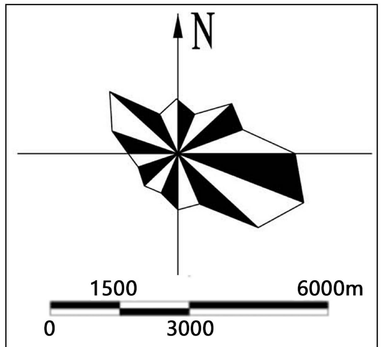

图 例

- 快速路
- 主干路
- 区域绿道
- 中运量公交
- 市域铁路
- 高速互通
- 城市互通立交
- 桥梁
- 公交首末站
- 公交停保场
- 水域
- 开发边界
- 主城区范围线

六安市域大交通规划

24-2 | 中心城区叶集副城综合交通体系近期规划图

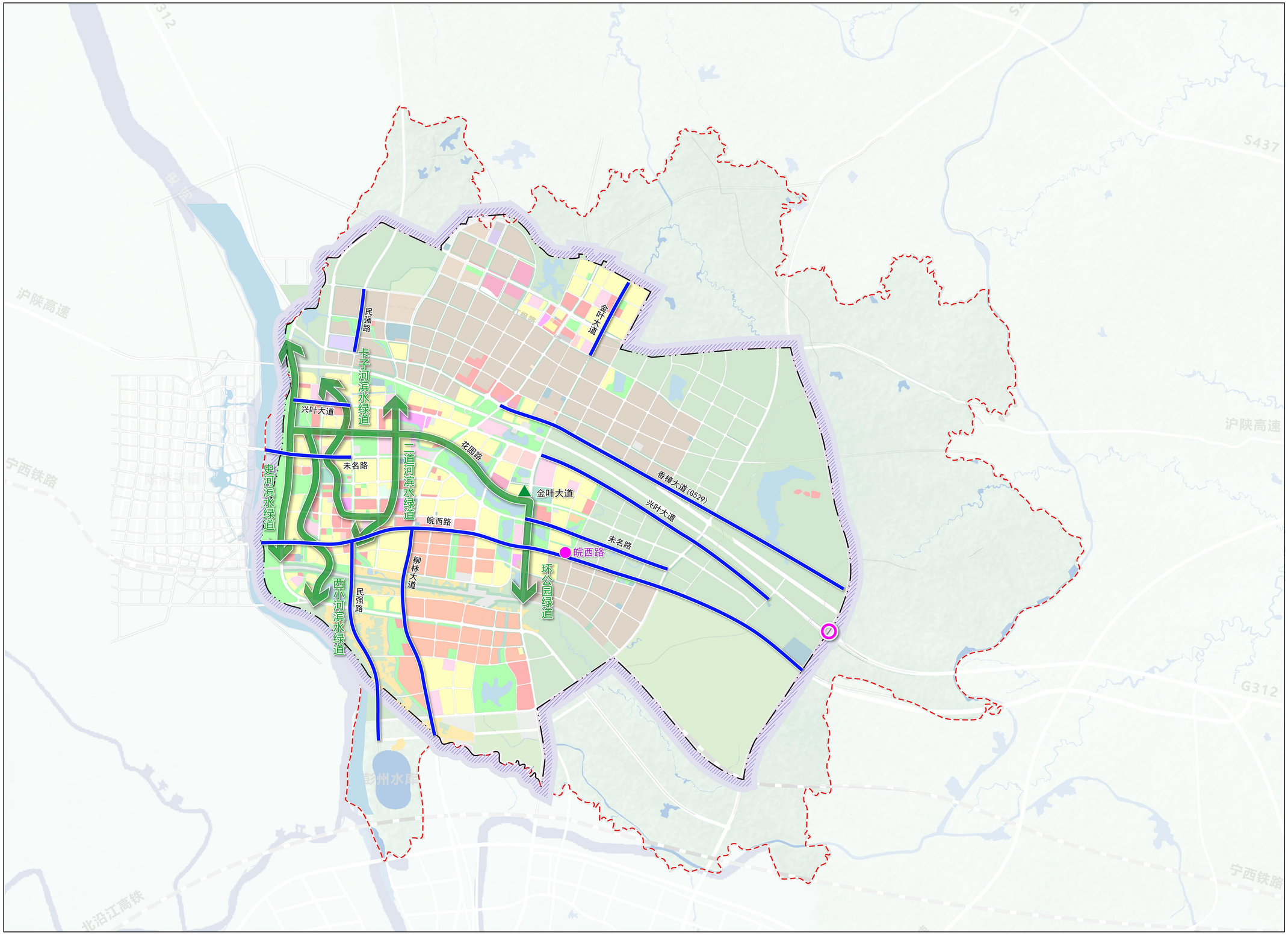

N

1000 4000m

0 2000

图 例

- 主干路
- 慢行绿道
- 高速互通
- 公交首末站
- 公交停保场
- 水域
- 开发边界
- 叶集副城范围线